State of Illinois
Illinois Department
of Natural Resources

2011
Información de Pesca en Illinois

Efectivo: 1ro de abril, 2011 hasta el 31 de marzo, 2012

ILLINOIS DEPARTMENT OF NATURAL RESOURCES

División de Pesca

www.dnr.illinois.gov

Construcción del futuro de la pesca en Illinois

DEPARTAMENTO DE RECURSOS NATURALES DE ILLINOIS

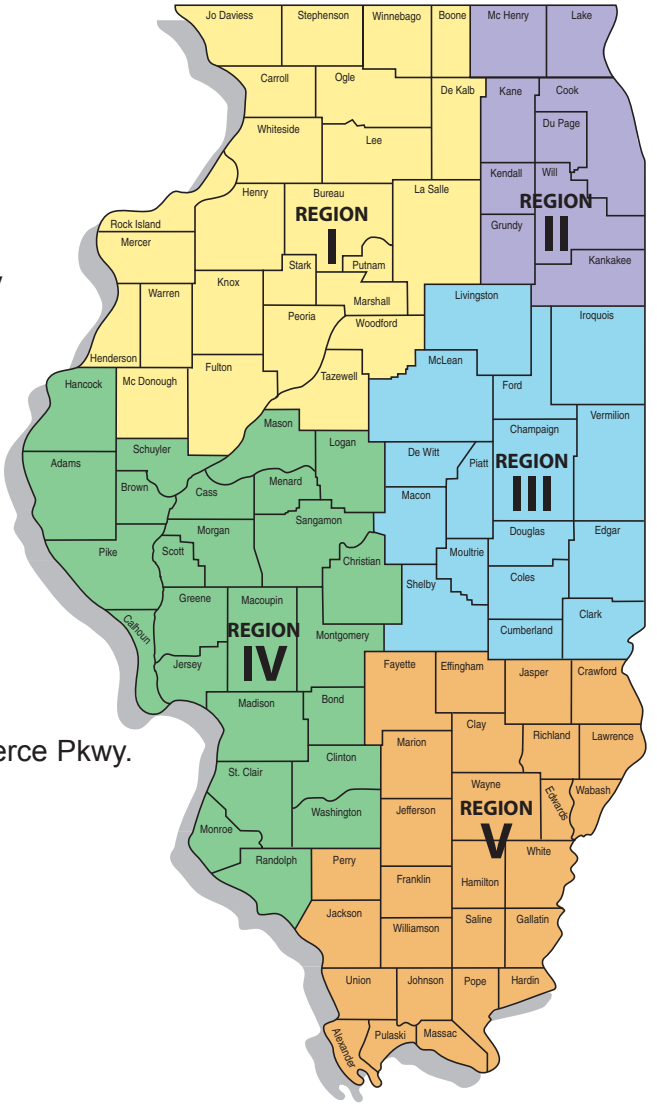

REGIÓN I
2317 E. Lincolnway
Sterling, IL 61081
(815) 625-2968

REGIÓN II
2050 West Stearns Rd.
Bartlett, IL 60103
(847) 608-3100

REGIÓN III
1556 State Route 54
Clinton, IL 61727-9360
(217) 935-6860

REGIÓN IV
4521 Alton Commerce Pkwy.
Alton, IL 62002
(618) 462-1181

REGIÓN V
11731 Hgwy. 37
Benton, IL 62812
(618) 435-8138

PARA RECIBIR INFORMACIÓN ADICIONAL, CONTACTE A:

Oficinas en Springfield
Departamento de Recursos Naturales
One Natural Resources Way
Springfield, IL 62702-1271

División de Pesca
(217) 782-6424

División de Fuerza Policial
(217) 782-6431

Reemplazo de Licencias
(217) 782-2965

Oficina en Chicago
Departamento de Recursos Naturales
James R. Thompson Center
Suite 4-300
100 West Randolph St.
Chicago, IL 60601
(312) 814-2070

Dispositivo de Telecomunicaciones para el Sordo o con Impedimento Auditivo (TTY)
(217) 782-9175

T.I.P.
Target Illinois Poachers
Reporte las violaciones a:
1-877-2DNRLAW
(236-7529)
24 horas al día 7 días/semana

CONTENIDO

INFORMACIÓN DE PESCA EN ILLINOIS – 2011

Efectivo: 1ro de abril, 2011 hasta el 31 de marzo, 2012

Oficinas y Números Telefónicos del DNR de ILLINOIS . . . . . Portada interior
INFORMACIÓN DE LA LICENCIA PARA LA PESCA DEPORTIVA 2
RESUMEN DE LOS REGLAMENTOS PARA LA PESCA
Reglas Administrativas 2
Vida Acuática 2
Pesca con Cebo 2
Bluegill como Cebo 2
Limpiar los Peces en Agua 2
Pesca Comercial 2
Licencias Comerciales 2
Cangrejo de Río 3
Caja de Pesca Diaria y Límites de Tamaño 3
Área de Pesca de Cuota Diaria 4
Redeñas 4
Especies en Peligro y Amenazadas 4
Reservas para Peces 4
Guías para Pescar 4
Días para Pescar Gratis 4
Permisos Gratis para Pescar en Grupo 4
Ranas 4
Pescar en Hielo 4
Dispositivos Ilegales 4
Sardinas 4
Mejillones 4
Polución 4
Propiedad 4
Venta de la Vida Acuática 4
Estampado del Salmón 5
TEMPORADAS 5
Eperlano 5
Enganche 5
Pescando con Lanzas/Arco y Flecha 5
Pesca Deportiva 5
Licencia para Pesca Deportiva 5
Almacenamiento 5
Pez Marcado 5
Torneo/Permiso para el Torneo de Pesca 6
Método de Pesca por Trolling 6
Líneas de Trot y Trolley 6
Tortugas 6
Dispositivos Desatendidos 6
Aves Acuáticas Blinds 6
REGLAMENTOS PARA LA PESCA DEPORTIVA EN TODO EL ESTADO 7
REGLAMENTOS PARA LA PESCA DEPORTIVA EN UN SITIO ESPECÍFICO 7
PESCA DEPORTIVA PRINCIPAL EN ILLINOIS 34
RÉCORD DE PESCA CON ANZUELO & LÍNEA DE ILLINOIS Y NORTE AMÉRICA 36
PREMIOS PARA LA PESCA DEPORTIVA EN ILLINOIS 37
PROSPECTOS PARA LA PESCA 38
PROGRAMA PARA LA TRUCHA QUE SE PUEDE PESCAR 49
RESTAURACIÓN DE LA PESCA DEPORTIVA 49
PROGRAMA DE PESCA URBANA EN ILLINOIS 50
ESPECIES ACUÁTICAS INDESEADAS 51
Consejo para Remar con Seguridad 54
Ética y Seguridad al Pescar 54
CONSEJOS PARA EL CONSUMO DE PECES 55
ENCUESTA DE CAJA DEL PESCADOR 60
AGUAS DONDE PESCAR EN ILLINOIS 61
NUEVO SISTEMA DE PUNTOS PARA REVOCACIONES/SUSPENSIONES 63
RÍOS FRONTERIZOS 65
SITIO EN LA RED DE I FISH ILLINOIS (Reportes e Información para la Pesca) 66
REGLAMENTOS VHS 66
ADVERTENCIA DEL APAREJO DE PLOMO 67
ADVERTENCIA DEL MONOFILAMENTO 67

Oportunidad igual para participar en programas del Departamento de Recursos Naturales de Illinois (IDNR) y aquellos subsidiados por el Servicio de Peces y Vida Silvestre de los Estados Unidos y otras agencias, se encuentra disponible para todas las personas de todas las razas, sexo, nacionalidad, incapacidad, edad, religión y otros factores sin mérito. Si cree que ha sido discriminado, contacte la oficina de derechos civiles de la fuente de subsidios y/o al Equal Employment Opportunity Officer, IDNR, One Natural Resources Way, Springfield, IL 62702-1271; 217/785-0067; TTY 217/782-9175. Esta información puede ser provista de otra manera, si se requiere. Contacte al DNR Clearinghouse al 217/782-7498 para ser ayudado.

Esta información puede ser provista de otra manera, si se requiere. Contacte al DNR Clearinghouse al 217/782-7498 para ser ayudado

Impreso en Papel Reciclado

Impreso bajo la autoridad del Estado de Illinois
PRT0000000 - 00M - 04-11

LICENCIA PARA PESCA DEPORTIVA

RESIDENTES DE ILLINOIS:
Una Licencia para Pesca Deportiva para el residente se puede obtener por parte de cualquiera que ha sido un residente de Illinois por 30 días antes de la fecha de la compra. Los pescadores de caña menores de 16 años, y las personas declaradas legalmente incapacitadas o ciegas, pueden pescar sin una licencia. Los dueños o inquilinos (si residen en el terreno) pueden pescar en aguas o que pasa por sus terrenos sin una licencia. Esta excepción no se aplica a lagos de clubes o de organizaciones, o complejos en lagos.

Las personas en el servicio militar en las Fuerzas Armadas son consideradas como residentes. Una persona en el servicio militar en las Fuerzas Armadas que ingresó al servicio de Illinois y es un residente de Illinois, puede pescar sin una licencia mientras que está de permiso.

NO-RESIDENTES:
Aquellos no residentes de Illinois pueden comprar una Licencia para Pesca Deportivas para pescar en aguas del estado. Los pescadores de caña menores de 16 años pueden pescar sin una licencia. Todos los otros pescadores de caña que no son residentes deben comprar una Licencia para Pesca Deportivas antes de pescar en Illinois (excepto en áreas de pesca con una cuota para licencia o en ríos limitantes).

A los pescadores de caña residentes o no-residentes que pescan en áreas de pesca con cuota certificadas por el Departamento de Recursos Naturales, no se les requiere tener una licencia.

A aquellos que no son residentes que tienen una licencia emitida por los estados vecinos, no se les requiere tener una licencia para pescar en el lado de los ríos de Illinois que se conectan con los estados vecinos (vea la página 66 RÍOS LIMITANTES).

Los pescadores de caña deberán tener sus licencias con ellos en todo momento mientras que están pescando. Las licencias vencen el 31 de marzo, cada año.

CUOTAS ACTUALES
(INCLUYE LAS CUOTAS DEL AGENTE)

Pesca Deportiva para el Residente; anual. $15.00
Pesca Deportiva para el Residente;
De 65 años para arriba $7.75
Pesca Deportiva para el Residente y el
No-Residente; Menor de 16 Años. . . . . NO SE NECESITA
Pesca Deportiva para el Residente;
incapacitado, ciego . . . . . NO SE NECESITA
Pesca Deportiva para el Residente y el
No-Residente; Licencia de 24 horas $5.50
(incluye los privilegios de pesca de salmón)
Pesca Deportiva para No-Residente. (10 días) $20.00
Pesca Deportiva para No-Residente. (anual) $31.50
Licencia para los Deportistas $26.25
(licencias para cazar y pescar combinadas)
Licencia para el Deportista de la Tercera Edad $13.50
(licencias para cazar y pescar combinadas; de 65 años para arriba)
Estampado del Salmón en el Lago Michigan
(solamente para los pescadores de caña con licencia $6.50
Estampado de la Trucha Interior (en todas las aguas excepto el Lago Michigan)
(solamente para los pescadores de caña con licencia) $6.50
Pesca Deportiva para el Residente por Toda la Vida $435.00
Para Toda la Vida combinada (cazar y pescar) $765.00

REEMPLAZO DE LICENCIAS PERDIDAS, ROBADAS O DESTRUIDAS:
1. Los vendedores no pueden emitir una licencia - duplicada.
2. Obtenga una Solicitud para la Licencia Duplicada o Permiso de un vendedor o en la oficina del IDNR donde se vendan las licencias.
3. Envíe por correo la solicitud más las cuotas de $3.00 a:
Illinois Departamento de Recursos Naturales
License Section
P.O. Box 19459
Springfield, IL 62794-9459

PERSONAS INCAPACITADAS O CIEGAS:
Con el propósito de que las personas incapacitadas o ciegas que son residentes de Illinois, pueda pescar sin una licencia, la persona debe ser capaz de comprobar su incapacidad en cualquiera de las siguientes formas:

1. **Una tarjeta de ID de incapacidad emitida por el estado** (la cual se puede conseguir en la estación de examinación para la licencia de conducir de la Secretaría del Estado), donde se muestre una incapacidad de la Clase 2 o Clase 2A. **Se aplica solamente a los residentes de Illinois.**

2. **Tarjeta de Incapacidad del Veterano** – (emitida por el Illinois Department of Veterans' Affairs Office) Los veteranos que son al menos 10% incapacitados con incapacidades relacionadas al servicio o que están recibiendo la pensión total por incapacidad, pueden pescar con dispositivos para pesca deportiva durante esos periodos del año donde sea legal hacerlo, sin que se les requiera tener una licencia, bajo la condición de que sus incapacidades respectivas no eviten que ellos puedan pescar de una manera segura tanto para ellos como para los otros. **Se aplica tanto a los residentes de Illinois y aquellos que no son residentes.**

COMPRAS POR INTERNET:
pesca y la caza por Internet, por favor, visite la Página Principal del Departamento en: **http://www.dnr.illinois.gov**. La renovación para los botes también se puede hacer allí.

RESUMEN DE LOS REGLAMENTOS PARA LA PESCA

REGLAS ADMINISTRATIVAS
La pesca en Illinois se administra para asegurar la conservación y la mejoría de los recursos de pesca y la igualdad entre el público interesado en pescar, mientras que se provee el Mayor disfrute. Los estatutos proveen el marco bajo el cual se administran las oportunidades para pescar. Sin embargo, estas oportunidades, algunas veces están sujetas a una gran variedad de reglamentos dependiendo de las condiciones de los sitios locales y situaciones en particular. Estos reglamentos detallados son establecidos bajo las Reglas Administrativas. Dichas reglas se hacen cumplir de la misma manera que las disposiciones de los estatutos, y están sujetas las mismas multas.

VIDA ACUÁTICA
Vida Acuática es definida por los estatutos como los peces, reptiles, anfibios, cangrejos de Río y mejillones.

PESCA CON CEBO
uso de redes de tamaño legal para la pesca, recolectores de sábalo, trampas para sardina y red para atrapar sardina para agarrar sábalos, alewife, sardinas y cangrejos de río para usarlos como cebo, en tanto que no son vendidos o no han sido identificados como vida acuática amenazada o en peligro. Todas las redes de pesca no deberían ser más grandes de 8 pies en diámetro o una malla Mayor de 3/8 de pulgadas. Todos los recolectores de sábalo no deberían ser Mayores de 30 pulgadas en diámetro o una malla que no mida más de 1/2 pulgadas, o Mayor de 4 pies de largo. Las redes para atrapar sardina no deberían ser Mayores de 20 pies, e ir a una profundidad Mayor de 6 pies, o contener mallas Mayores de 1/2 pulgada. Las trampas para sardina no deberían ser más grandes de 36 pulgadas, ni más anchas de 24 pulgadas, ni usar mallas Mayores de 1/2 pulgada.

Las sardinas y cangrejos de río se pueden recoger con trampas de mallas de metal o paños de hardware, o mallas o redes de plástico o nylon. Dichas trampas no deben ser Mayores de 24 pulgadas de ancho o diámetro o más de 36 pulgadas de largo, ni usar una malla Mayor de 1/2 pulgada. Cada apertura no puede pasar de 1.5 pulgada en diámetro. Si no son atendidos, estos dispositivos deben ser marcados con el nombre y la dirección de correo de la persona que los maneja. Los sardinas y los cangrejo de río recogidos en dichos dispositivos solamente pueden ser tomados para el uso personal y no deberán ser vendidos o usados como trueque.

UTILIZACIÓN DEL BLUEGILL COMO CEBO
No hay nada establecido en el Código de Pesca de Illinois que prohíba el uso del Bluegill o Pez Sol obtenido legalmente, como carnada para otras especies de peces, pero el Bluegill /Pez Sol puede ser solamente utilizado como tal en el mismo cuerpo de agua del cual fue extraído. El bluegill/pez sol debió se tomado por un deportista con la licencia adecuada usando dispositivos para la pesca aprobados. También debe observar todos los tamaños y límites para las cajas de pesca donde fueron tomados los bluegill/pez sol y donde son usados como cebo. También, es ilegal cortar o cortar la cabeza/cola o poseer pescado cortado o sin cabeza/cola en cualquier masa de agua donde existe un límite en el tamaño para esa especie en particular de peces.

LIMPIAR LOS PECES EN AGUA
Ninguna entraño o huesos de pescado se pueden desechar en las aguas de Illinois después de ser limpiados. Ninguna especie de pescado se puede cortar en filetes o remover la cabeza y la cola, en ninguna de las aguas donde los límites de longitud son aplicables.

PESCA COMERCIAL
comercialmente o por pescadores comerciales para el mercado (excepto en el Río Ohio) es de 15 pulgadas de longitud total: bagre de canal, bagre de cabeza plana, bagre azul y bagre blanco. No existe un límite en carpa, tambor, bullhead, buffalo, esturión shovelnose, pez espátula, rémora, aguja (excepto el caimán aguja), Pez castor, anguila, perca amarillo, chub, mooneye, goldeye, carparémora y Eperlano. Todas las otras especies no se pueden tomar comercialmente, pero si se pescan incidentalmente deben devolverse de inmediato a las aguas donde fueron pescadas.

LICENCIAS COMERCIALES
Una licencia para la pesca comercial se requiere para cualquier persona que usa un dispositivo comercial para tomar peces o sardinas. Una licencia para la pesca comercial del residente se puede emitir solamente a personas que han vivido en Illinois por al menos un año. La licencia de pesca comercial vence anualmente el 31 de marzo. Adicionalmente, el que posee esta licencia debe obtener una licencia para cada dispositivo comercial.

Una licencia comercial para mejillones se requiere para cualquier persona que produzca mejillones. Cualquier persona que ayude a un productor de mejillones certificado en tomar los mejillones, también debe contar con una licencia para mejillones.

Las licencias comerciales y la información se encuentran disponibles en el Departamento de Recursos Naturales, Commercial Permits Office, P.O. Box 19458, Springfield, IL 62794-9458.

continúa en la próxima página

Los nuevos reglamentos para la temporada de pesca de 2011,son identificados en áreas grises. Los pescadores de caña deberían consultar con todos los reglamentos correspondientes antes de pescar en cualquier masa de agua.

CANGREJO DE RÍO

Es una violación a la Ley Estatal el importar, tener en posesión, vender o utilizar como carnada especímenes vivos del cangrejo de río y cangrejo rojo del pantano dentro del Estado de Illinois. Los cangrejos de río se distinguen por una mancha oscura oxidada en ambos lados de su caparazón y una banda roja oxidada seguida por una franja oscura en las pinzas más largas (garras). El cangrejo rojo del pantano puede distinguirse por su coloración rojiza, largas pinzas finas (garras) y dos líneas curvas que se unen en la parte alta de su parte trasera. Ambas especies destruyen la vegetación acuática y comen los huevos de varias especies de peces, lo que afecta negativamente la reproducción de los mismos.

El cangrejo de río, excepto las especies en peligro o amenazadas, se pueden usar para cebo, usando redes para atraparlos con un tamaño legal, los recolectores de sábalo, y las redes para sardina, en tanto de que son sean vendidas o cambiadas en trueque. Todas las redes para pescar no deberían ser más grandes de 8 pies en diámetro o de una malla que no sea Mayor de 3/8 pulgadas. Todos los recolectores de sábalo no deberán ser Mayores de 30 pulgadas en diámetro o de una malla que no sea Mayor de 1/2 pulgada, o más larga de 4 pies. Las redes para sardina no deberían ser Mayores de 20 pies, no más profundas de 6 pies o contener mallas Mayores de 1/2 pulgada.

El cangrejo de río se puede recoger con trampas de mallas de metal o de paño de hardware, plástico, o de malla de nylon. Estas trampas no deben tener más de 24 pulgadas de ancho o diámetro o más de 36 pulgadas de largo, y no deben usar mallas Mayores de 1/2 pulgada. Cada apertura de entrada no debe exceder de 1 1/2 pulgadas de diámetro. Si no se atienden, estos dispositivos deben ser marcados con el nombre y la dirección de la persona que los opera. El cangrejo de río recolectado en estos dispositivos solamente se puede tomar para el uso personal, y no se pueden vender o cambiar como trueque.

CÓMO MEDIR PESCADOS



CÓMO MEDIR EL PESCADO
Use una tabla plana, cierra la boca y sujete la cola.

SACRIFICIO

aguantado por un pez más grande; al menos que el pez más pequeño se cuente hacia el límite diario o se suelte dentro de los confines de un torneo de pesca de la captura y liberación de buena fe, lo cual requiere que los participantes posean un bote con una bomba que constantemente añade o recircula el agua fresca.

CAJA DE PESCA DIARIA Y LÍMITES DE TAMAÑO

1. La longitud se mide desde la punta de la trompa hasta la punta de la cola con el pescado acostado en una regla, con la boca del pescado cerrada y las puntas de la cola presionadas juntas.

2. Ninguna especia de pez debe ser cortada (cortada en filete o remover la cabeza y la cola) en cualquier masa de agua a los cuales se les aplique los límites de longitud. Sin importar donde fueron capturados, ningún pez a diferencia de la longitud mínima especificada o más de la caja de pesca diaria, deberá ser poseído mientras que se tome, o en las aguas a quienes los límites de longitud y/o caja de pesca diaria se les apliquen.

3. Límites en todo el estado por tipo de pez:

(A) Bagre de canal No existe un requisito de caja de pesca diaria o límite de tamaños excepto en aquellas aguas que aparecen bajo Reglamentos para Sitios Específicos.

(B) Perca Boca Grande, Perca Boca Pequeña, Perca con Manchas El límite de caja de pesca diaria es de 6 percas, bien sea sencillamente o como agregado, excepto como aparece especificado en los Reglamentos para Sitios Específicos. En los arroyos y los ríos (excluyendo el río principal del Mississippi, Ohio, y Wabash) la caja de pesca diaria puede contener no más de 3 Percas Boca Pequeña. En los arroyos y los tributarios en todo el estado, excepto por os Ríos Mississippi, Ohio, Wabash, e Illinois, todos los Perca Boca Pequeña debe ser soltados de inmediato entre el 1ro de abril y el 15 de junio. No existe un tamaño límite en todo el estado.

C) Lucio Rayado, Lucio Arpónante y sus Híbridos

1. Todo los puro Lucio Rayado y sus híbridos (lucio tigre) tomados deben tener una longitud total de 36 pulgadas o Mayores, excepto en aquellas aguas que aparecen en los Reglamentos para Sitios Específicos donde el Lucio Rayado puro tomado, debe tener una longitud total de 48 pulgadas o Mayores

2. No se puede capturar más de 1 Lucio Rayado o un híbrido de Lucio Rayado (lucio tigre), bien sea como sencillo o agregados, por día, excepto como se especifique en los Reglamentos para Sitios Específicos.

3. Todos los Lucio Arpónante capturados dentro de 24 pulgadas de longitud o Mayores, excepto en el Río Mississippi y el Río Ohio, donde no existe una longitud límite.

4. No más de 3 Lucio Arpónante se pueden capturar por día, excepto como se especifique en los Reglamentos para Sitios Específicos.

(D) Mojarra (Blanca, Negra o su Híbrido) No existe una caja de pesca o longitud límite en aquellas aguas mencionadas en los Reglamentos para Sitios Específicos.

(E) Bluegill y Pez Sol de Orejas Rojas No existe una caja de pesca o longitud límite en aquellas aguas mencionadas en los Reglamentos para Sitios Específicos.

(F) Perca Rayado (Lubina de Roca), Perca Blanco y sus Híbridos

No existe una caja de pesca o longitud límite para el Perca Rayado (Lubina de Roca), perca blanco, perca amarillo y sus híbridos, los cuales tienen menos de 17 pulgadas de largo, excepto en aquellas aguas mencionadas en los Reglamentos para Sitios Específicos. Para esos peces de 17 pulgadas de longitud total o Mayores, el límite diario es de 3 peces, bien sea, sencillos o agregados, excepto en el Río Missouri donde existe una límite de caja de pesca diaria de 30 peces. En el Río Mississippi entre Illinois y Iowa, existe una caja de pesca diaria de 25 peces en Perca Rayado, perca blanco, perca amarillo y sus híbridos, bien sea sencillo o como agregado.

(G) Trucha y Salmón En todo el estado, la caja de pesca diaria límites es de 5 Truchas o Salmones, bien sea sencillo o en el agregado. En el Lago Michigan, la caja de pesca diaria límite es también de 5 peces (sencillo o colectivamente); no más de 5 peces de cualquier especie (excepto por el Lago Trout donde la caja de pesca diaria es de 2 peces; para todas las especies la longitud mínima es de 10 pulgadas.

(H) Lucioperca Americano, Lucioperca Canadiense, y sus Híbridos

La caja de pesca diaria límite es de 6 Lucioperca Americanos, Lucioperca Canadienses, o sus híbridos, bien sea sencillo o en el agregado, excepto en aquellas aguas mencionadas bajo los Reglamentos para Sitios Específicos. Todos los Lucioperca Americanos, Lucioperca Canadienses, o sus híbridos tomados, deben tener 14 pulgadas de longitud total o Mayores, excepto en el Río Mississippi, Río Ohio, Río Wabash, o como se especifique en los Reglamentos Específicos. CÓMO MEDIR PESCADOS 4 Para el propósito de la longitud o el límite de la caja de pesca, los pescadores de caña deben revisar la parte baje de la aleta de la cola. LUCIOPERCA AMERICANOS tienen una punta blanca en la aleta inferior de la cola. LUCIOPERCA CANADIENSES o los HÍBRIDOS de LUCIOPERCA CANADIENSES/LUCIOPERCA AMERICANOS no tienen una punta blanca en la aleta inferior de la cola.

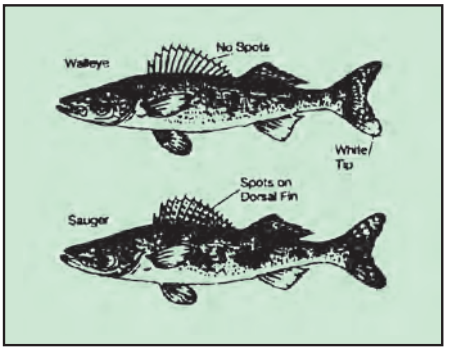

(I) Especies Perjudiciales:

Snakeheads, Bagre Caminador, Mejillones Zebra, River Ruffe, Carpa Negro, Gobies (Redondo, Punta de Tubo), Cangrejo de Río Color Oxidado, Rudd, Carpa Bighead, Carpa Plateado.

No existe un límite para la captura o el tamaño. La posesión de cinco especimenes, progenie del mismo, huevos viables, o gametos, está prohibido. Para el Cangrejo de Río color Oxidado, la posesión de los especimenes vivos está prohibido, excepto para aquellos que poseen un permiso de acuacultura con una carta de autorización para importar/poseer esta especie.

Protección de Nuestros Recursos Naturales

Para prevenir la introducción y la propagación de especies acuáticas maliciosas, Illinois ha implementado un reglamento de Especies Perjudiciales (Código Administrativo 805). Una nota especial para pescadores de caña, este reglamento prohíbe la posesión de especies calificadas como dañinas a nuestros lagos y ríos, y a los peces y la vida silvestre que habitan en ellos. Estas especies dañinas incluyen

- **Carpa Bighead**
- **Carpa Negro**
- **Eurasian Ruffe**
- **Rudd**
- **Goby Redondo**
- **Cangrejo de Río de Color Oxidado**
- **Carpa Plateado**
- **Snakeheads**
- **Goby Nariz de Tubo**
- **Bagre Caminador**

Para ver la lista completa de las especies reguladas y toda la copia del Código Administrativo 805, por favor, visite http://dnr.state.il.us/legal/adopted/805.pdf. Para más información acerca de las especies perjudiciales, ingrese a www.iisgcp.org/il-ans.

CUOTA DIARIA DE ÁREA DE PESCA

Una Licencia para Pesca Deportiva y la "Estampilla para la Trucha Interior" no se requieren para pescar en las áreas certificadas de pesca con cuotas diarias del Departamento de Recursos Naturales.

Redes de Profundidad

A Licencia para Pesca Deportiva permite que el propietario de la licencia capture Eperlano en el Lago Michigan con una red de profundidad que no pase de 12 pies en diámetro y que tenga una malla no menor de 1 pulgada de estiramiento diagonal. En otras aguas carpa, carpa rémora, buffalo y sábalo gizzard se pueden capturar con una red de profundidad de hasta 15 pies de diámetro y con una malla no menor de 1 1/2 pulgada. Ese equipo no se puede usar dentro de 100 pies de una represa o para juego de pesca.

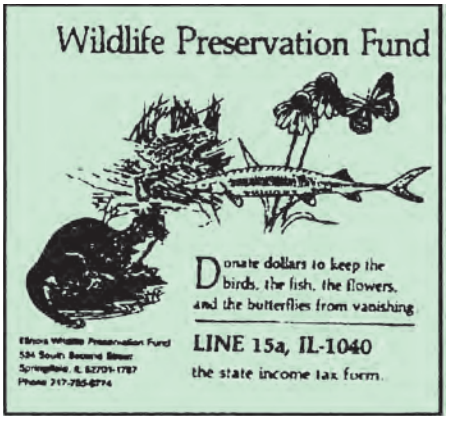

ESPECIES EN PELIGRO Y AMENAZADAS DE LA VIDA ACUÁTICA

Existen más de 80 especies de de vida acuática en Illinois actualmente en la Lista de Especies en Peligro y Amenazadas (E&T) de Illinois, las cuales no se pueden capturar para ningún propósito. Para más información o para obtener una lista de estas especies de vida acuática, contacte al Coordinador de Especies en Peligro.

La especie de pez en la lista de E&T que probablemente se use para la pesca deportiva es el Esturión de Lago. Las capturas accidentales del esturión de lago deberían soltarse de inmediato.

RESERVAS PARA PECES

Todas las masas de agua bajo la jurisdicción del estado son Reservas para Peces estatutarias, abiertas solamente para la Pesca Deportiva. Sin embargo, ciertas masas de agua se encuentran abiertas para la Pesca Comercial bajo un reglamento administrativo. Contacte el Departamento de Recursos Naturales para más información.

GUÍAS PARA PESCAR

Guías para Pescar requieren poseer un pasajero contratado con licencia.

DÍAS PARA PESCAR GRATIS

Durante el periodo del 10, 11, 12, and 13, de junio 2011, será legal para cualquier persona pescar en aguas totalmente o en parte dentro de la jurisdicción del Estado, incluyendo la porción del Lago Michigan de Illinois, sin poseer una Licencia para Pesca Deportiva, estampilla de Trucha interior, o Estampado del Salmón.

PERMISOS GRATIS PARA PESCAR EN GRUPO

El DNR de Illinois puede emitir, sin costo alguno, los siguientes dos tipos de permisos para pescar en grupo: (1) para pacientes de un hospital, residentes de ancianatos, o personas incapacitadas con la pesca supervisada para propósitos de terapia; y (2) para eventos de grupo que tienen como propósito primario la promoción de la Pesca Deportiva en Illinois, y son patrocinados por grupos de la iglesia, 4-H, Scouts, IDNR, ancianatos, etc. Para más información o recibir un formulario para el registro, escriba al Departamento de Recursos Naturales de Illinois.

RANAS

Una Licencia para Pesca Deportiva se requiere para tomar ranas toro. Ranas toro se pueden agarrar con las manos, palos y métodos de pesca en línea, tridentes, salabardos, arco y flecha o dispositivos con arco y flecha, lanzas o arpón. Armas de fuego, armas de aire, armas de gas, o dispositivos para la pesca comercial como redeñas, cesta de mallas, trampas o redes de arrastre no están permitidas para capturar ranas toro. Ranas toro se pueden captura desde junio hasta el 31 de agosto (incluyendo ambos días). El límite diario es de 8 ranas toro con 16 ranas toro, y se puede poseer como límite 8 ranas toro.

PESCAR EN HIELO

Una Licencia para Pesca Deportiva se requiere para pescar en el hielo. El pescador de caña en el hielo puede usar un máximo de tres cañas o tip-ups con no más de dos anzuelos en cada línea. Los sitios con una restricción de dos cañas y una pesca de línea solamente, pueden usar un máximo de dos cañas o tip-ups. Los orificios cortados en el hiero tienen un límite de 12 pulgadas de diámetro o menos. Las estructuras para el cobijo están limitadas a construcciones portátiles de metal o de marco de madera, cubiertas con lona, papel, o material de plástico, o de fábrica similar. Cada refugio deberá contar con el nombre y la dirección del dueño, y después del 1ro de marzo, el refugio debe ser removido cuando no se use, y no ser dejado sin supervisión en ningún momento. Todas las cañas y los tip-ups deberán ser vigilados constantemente y observados por el pescador.

DISPOSITIVOS ILEGALES

El uso de los siguientes dispositivos para la captura de la vida acuática está prohibido: electricidad o dispositivos eléctricos; lima; ácido, compuestos médicos, químicos o mecánicos; dope; drogas; fishberry; dinamita; nitroglicerina u otros explosivos; snare; granos tratados; armas de fuego; armas de aire; armas de gas; cestas de alambre; redes de alambre; línea de alambre para trucha o líneas de miembros de cualquier tipo.

ESTAMPILLA DE TRUCHA INTERIOR – TODAS LAS MASAS DE AGUA (excepto el Lago Michigan)

A los pescadores de caña se les requiere comprar una "Estampilla de Trucha Interior" antes de capturar trucha de todas las aguas, excepto en el Lago Michigan. Las cuotas son (incluyendo las cuotas del agente):

Residente y No-Residente; anual. $6.50
Residente; 65 años o más $6.50
Residente y No-Residente, por debajo de 16 años de edad . . . . . NINGUNA
Residente; incapacitado, ciego . . . . . NINGUNA

La licencia para 24 horas incluye los privilegios para la pesca de truchas.

SARDINAS

Una sardina se define estatutariamente como un pez en la familia de los (Cyprinidae) excepto carpa y pez dorado.

Las personas que posean una Licencia para Pesca Deportiva válida puede tomar las sardinas con las redes (que no sean Mayores de 8 pies en diámetro y que tengan un tamaño de malla no Mayor de 3/8 pulgadas), los recolectores de sábalo (no Mayores de 30 pulgadas en diámetro o no Mayores de 4 pies de longitud y con una malla no Mayor de 1/2 pulgada), o una red para sardina (no Mayor de 20 pies de longitud, y no más profunda de 6 pies, o que no tenga una malla de 1/2 pulgada), o una trampa que no sea Mayor de 36 pulgadas de largo, 24 pulgadas de ancho, y con una malla no Mayor de 1/2 pulgada.

MEJILLONES

Solamente las personas que posean una licencia comercial válida de mejillonero pueden tomar mejillones de las aguas designadas. La posesión de una Licencia para Pesca Deportiva no le da el derecho a cualquier persona de tomar y/o poseer mejillones.

POLUCIÓN

El Departamento de Recursos Naturales coopera con la Agencia de Protección del Ambiente para llevar a cabo investigaciones de la polución. Los pescadores de caña con frecuencia son los primeros de observar la para reportar estos incidentes a los Biólogos de Pesca Regional o del Distrito, a un Oficial de Policía de la Conservación o a la División de Pesca en Springfield.

Es ilegal que las aguas negras o de desecho sean descargadas en las aguas porque pueden matar la vida acuática. Es ilegal obtener, abandonar, o depositar alambres, latas, botellas, vidrio, papel, basura, escombros, cartón, cajas de madera, cajas, árboles, arbustos u otros materiales insolubles en el agua o en el hielo, o en cualquier otro lugar de los bancos, donde es posible que esos desperdicios sean transportados en el agua. Existen multas estrictas por la violación de esta sección del estatuto.

PROPIEDAD

La consideración por los otros es una filosofía del deportista. El consentimiento del dueño de la tierra o del ocupante de las premisas, deberá obtenerse antes de pescar o intentar tomar la vida acuática en la propiedad de otro o dentro de las aguas que no sea de la propiedad pública del estado. Se debe tener mucho cuidado en no dañar la propiedad.

VENTA DE LA VIDA ACUÁTICA

Ningún pez, anfibio, reptiles, cangrejo de río, o partes de los mismos (incluyendo los huevos), tomados con los métodos de la Licencia para Pesca Deportiva (incluyendo enganche) se podrá comprar, vender o cambiar en trueque.

ESTAMPADO DEL SALMÓN – LAGO MICHIGAN

A los pescadores de caña se les requiere comprar una "Estampilla del Salmón para el Lago Michigan" antes de tomar el salmón o la trucha del Lago Michigan. Las cuotas son (incluyendo las cuotas del agente)

Residente y No-Residente; anual	$6.50
Residente; 65 años o más	$6.50
Residente y No-Residente, por debajo de 16 años de edad	NINGUNA
Residente; incapacitado, ciego	NINGUNA

La licencia para 24 horas incluye los privilegios para la pesca de salmones en el Lago Michigan.

TEMPORADAS

La Pesca Deportiva está abierta durante todo el año (excepto como se mencione en la sección de los Reglamentos para Sitios Específicos y para la temporada de ranas).

EPERLANO

La temporada de Pesca Deportiva para el eperlano es a partir del 1ro de marzo hasta el 30 de abril (revise los reglamentos locales para la temporada de la pesca del eperlano de las propiedad del Chicago Park District). Una Licencia para Pesca Deportiva le da el derecho al pescador de caña para tomar el eperlano. Las aguas del Lago Michigan comprende la pesca del eperlamo en Illinois. El eperlano se puede tomar con una red de profundidad o red de agallas que no sea Mayor de 12 pies de largo, 6 pies de profundidad y con una mala que no sea menor de 1 pulgada de estiramiento diagonal. Los rodantes o líneas de fuerza también se puede usar para la pesca deportiva del eperlano (vea la sección de Trot y Línea de Rodantes). Ninguna persona deberá operar más de un dispositivo de redes para el eperlano en cualquier momento. Todos los peces tomados a diferencia del eperlano, deben ser soltados de inmediato.

ARRASTRE

A los pescadores de caña se les permite solamente una caña y un dispositivo de línea a la cual no se le pueden conectar más de dos anzuelos. En el Río Mississippi entre Illinois y Iowa, el tamaño máximo del anzuelo es de 5/0; los arpones no se pueden usar para pescar pez espátula.

Especies de Peces y Límite de Pesca por Arrastre

(1) solamente las siguientes especies de peces (excluyendo Especies en Peligro y Amenazadas) y el límite de pesca, puede ser tomadas por arrastre:

- Carpa Asiático (no poseerlo vivo) – no existe un límite para su pesca,
- Carpa – no existe un límite para la pesca,
- Buffalo – no existe un límite para la pesca,
- Pez Tambor de Agua Dulce no existe un límite para la pesca,
- Salmón (solamente coho y chinook) – 5 diariamente, de los cuales no más de 3 pueden ser de la misma especie de pez,
- Pez espátula – 2 por día, el límite de longitud máxima para el pez espátula tomado del Río Mississippi entre Illinois y Iowa es de 33 pulgadas de "eye-fork lenght" (EFL) (todos los peces espátula Mayores de o iguales de 33 pulgadas de EFL, deben ser soltados de inmediato de regreso al Río Mississippi).
- Pez castor – no existe un límite para su pesca,
- Sábalo Gizzard – no existe un límite para su pesca,
- Carparémoras – no existe un límite para su pesca,
- Aguja de nariz larga – no existe un límite para su pesca,
- Aguja de nariz corta – no existe un límite para su pesca, y
- Rémoras – no existe un límite para su pesca.

(2) No se permite el sorteo del salmón arrastrado y del pez espátula, excepto para el pez espátula tomado del Río Mississippi entre Illinois y Missouri donde el sorteo está permitido. Cada salmón de 10 pulgadas de longitud total o Mayor y el pez espátula arrastrados, deben ser tomado de posesión inmediata e incluido en el límite de pesca diario. Una vez que el límite diario del salmón o el pez espátula se haya alcanzado, se debe parar el arrastre.

Aguas Abiertas para el Arrastre y para la Temporada de Arrastre

(1) El arrastre para la pesca se permite desde el 15 de septiembre hasta el 15 de diciembre, y desde el 15 de marzo hasta el 15 de Mayo, dentro de un límite de río abajo de 300 yardas por debajo del Lock and Dam del Río Illinois, excepto para el área debajo del Lock and Dam de Peoria, donde el arrastre está permitido todo el año.

(2) Arrastre para la pesca se permite desde el 15 de septiembre hasta el 15 de diciembre, y desde el 15 de marzo hasta el 15 de Mayo, dentro de un límite de río abajo de 300 yardas por debajo del todos los Locks and Dams del Río Mississippi entre Illinois y el Missouri, excepto para la represa baja Chain of Rocks en Chouteau Island – Madison County, también conocida como Dam 27 en la Chain of Rocks – Madison County donde no se permite ningún arrastre. El arrastre se permite desde 1/2 hora antes de la salida del sol a 1/2 hora después de la puesta del sol diariamente, desde el 1ro de marzo hasta el 15 de abril dentro de un límite de río abajo de 500 yardas por debajo del locks and dams del Río Mississippi entre Illinois y Iowa, excepto el agua de los canales del Lock and Dam 12 y 13 están cerrados a todo tipo de pesca desde el 1ro de diciembre hasta el 15 de marzo.

(3) El arrastre de pesca se permite todo el año dentro de un límite de río arriba de 100 yardas o río abajo de la represa del Horseshoe Lake en Alexander County.

(4) Arrastre para el salmón chinook y coho solamente está permitido desde las siguientes costas del Lago Michigan, desde el 1ro de octubre hasta el 31 de diciembre; sin embargo, no se permite el arrastre en ningún momento dentro de 200 pies de un vehículo acuático amarrado o como aparezca publicado:

- Lincoln Park Lagoon desde el Fullerton Avenue Bridge a la punta sur de la laguna,
- Waukegan Harbor (solamente en la cuenca del North Harbor),
- área de descarga de la Winnetka Power Plant,
- Jackson Harbor (Inner y Outer Harbors)

Disposición del Salmón y Pez espátula Arrastrados

Todos el salmón y pez espátula arrastrados deben ser removidos del área de las cuales sean tomados y desechados adecuadamente, de acuerdo con el Artículo 5, Sección 5-5 del Código de Peces y Vida Acuática.

PESCANDO CON LANZAS/ARCO Y FLECHA

Carpa, Asian carp (no live possesion), grass carp, carparémoras, sábalo, pez tambor, buffalo, rémora, aguja (excepto aguja lagarto), y el pez castor se pueden tomar con lanza o arpón, tridente, arpón submarino, arco y flecha o dispositivos de arquería. Pescar con lanzas/arco y flecha no está permitido en las aguas mencionadas bajos los Reglamentos para Sitios Específicos como "Solamente para Pesca de 2 Cañas y de Línea" (excepto como se indique).

PESCA DEPORTIVA

Los peces para la pesca deportiva principales son el lucio rayado, lucio tigre, lucio arpónante, lucioperca americano, lucioperca canadiense, perca boca grande, perca boca pequeña, perca con manchas, mojarra golosa, perca rayado, el híbrido de perca rayado, perca blanco, perca amarillo, pez sol bluegill, mojarra, trucha y salmón. Estos posiblemente se puedan tomar con los dispositivos para la pesca deportiva por los pescadores de caña que tienen Licencias para Pesca Deportiva. Otras especies como el pez espátula, bagre, perca amarillo, pez tambor de agua dulce y carpa son considerados ambos como para la pesca comercial y deportiva, y el propósito y el método por el cual ellos son tomados prescriben el tipo de licencia requerida. Aún así otras especies son consideradas como de pesca comercial, aunque cuando se tomen con los dispositivos de pesca deportiva un pescador de caña debe tener una Licencia para Pesca Deportiva. Una cuarta categoría se encuentra en peligro y se considera como vida acuática amenazada. (Vea Vida Acuática en Peligro y Amenazada).

LICENCIA PARA PESCA DEPORTIVA

Una Licencia para Pesca Deportiva le da el derecho a un pescador de caña para capturar el pez, el cangrejo de río, tortugas o ranas toros dentro de los límites denotados en la caja de pesca de todo el estado y la tabla de los límites de tamaño, excepto para la vida acuática en peligro y amenazada. Es ilegal vender cualquier vida acuática, o partes, tomadas con una Licencia para Pesca Deportiva. La vida acuática se puede tomar con las manos o con otros dispositivos legales permitidos por la Licencia para Pesca Deportiva los cuales incluyen: cañas u línea, caña de banco y línea, línea de red profunda, línea para trucha, dispositivo de boya (pescar con jarra), u otros dispositivos legales que no excedan de 50 anzuelos en total (excepto como se note en la sección de "Pescar en Hielo."). También se permite tirar las redes de tamaños legales, recolectores de sábalo y redes para sardina para la pesca con cebo. Eperlano se puede tomar en el Lago Michigan con redeñas de tamaño regular, red de agallas y redes para arrastrar. Dos dispositivos para la pesca deportiva sin marca, están permitidos; cada dispositivo en exceso de dos debe ser marcado con el nombre y la dirección de pescador de caña. Si está conectado a un árbol, el mismo debe conectarse al tronco principal por debajo de la línea de agua. Todos los dispositivos desatendidos deben marcarse con el nombre y la dirección del pescador de caña.

Los reglamentos especiales para la pesca en ciertas aguas prohíben el uso de algunos dispositivos o varios dispositivos; por favor, revise los Reglamentos para Sitios Específicos los cuales se encuentran en este documento y están publicados en diferentes sitios (rampas para botes y oficinas) donde corresponda.

ALMACENAMIENTO

El pez se puede soltar en las aguas de las cuales se obtuvo, pero se debe obtener el permiso del Departamento de Recursos Naturales antes de que se suelte el pez en otras aguas, excepto para dueños privados de masas de agua. Un dueño de una masa de agua puede soltar el pez en el agua solamente dentro de su propiedad y que sean originales del Estado de Illinois. Es ilegal importar o poseer en vivo carpa de hierba, carpa plateado, carpa Bighead o el hibrido de carpa de hierba. Un Permiso de Transporte para la Especie Restringida debe obtenerse del Departamento de Recursos Naturales antes de importar o almacenar carpa de hierba triploid.

PEZ MARCADO

Los biólogos conectan etiquetas o marcas en los peces para muchos propósitos de investigación. Por favor, reporte todas las etiquetas que consiga. Si se queda con el pez, regrese la etiqueta a la dirección que aparece impresa en la etiqueta o la oficina de pesca loca en su área. Si un pez marcado es soltado, la etiqueta debería reportarse pero dejarse en el pez, en buena condición, la información relacionada con el tipo de pez atrapado, la longitud y el peso del pez y el número de la etiqueta, si está presente, debería reportarse.

A los pescadores de caña se les aconseja fuertemente que no marquen los peces agarrados en el estado y/o en aguas públicas.

Además de las etiquetas, muchas truchas y salmones en el Lago Michigan son marcados al cortarse una o dos líneas. Los pescadores de caña que atrapen las truchas o salmones con solamente una aleta adiposa removida se les pide que guarden la cabeza que contienen información importante.

La aleta adiposa es la aleta pequeña, carnosa que se consigue en la parte trasera de la trucha y el salmón entre la aleta dorsal y la cola. Por favor, anote la longitud y el peso del pescado y la fecha y el lugar donde lo pescó.

Además de las etiquetas, muchas truchas y salmones en el Lago Michigan son marcados al cortarse una o dos líneas. Los pescadores de caña que atrapen las truchas o salmones con solamente una aleta adiposa removida se les pide que guarden la cabeza que contienen información importante.

La aleta adiposa es la aleta pequeña, carnosa que se consigue en la parte trasera de la trucha y el salmón entre la aleta dorsal y la cola. Por favor, anote la longitud y el peso del pescado y la fecha y el lugar donde lo pescó.

TORNEOS/PERMISO PARA EL TORNEO DE PESCA

Durante los torneos de pesca o eventos de cualquier tipo (torneos, fish-off, o derby), el pez que se capture por los participantes debe soltarse en las aguas de donde se tomó de inmediato después que se pese. Esto no prohíbe que una persona mantenga o transporte su propio límite diario.

Un permiso para el torneo de pesca del Departamento de Recursos Naturales se necesita si:

1. Los premiso son ofrecidos para peces marcados y que se tomen de cualquiera de las aguas mencionadas en los Reglamentos para Sitios Específicos en este folleto; o
2. El evento de pesca es conducido por un periodo de más de cinco (5) días durante cualquier año del calendario, y los premios con un valor total que pase de $1,000 son ofrecidos, y donde el pez sea tomado de cualquiera de las aguas cubiertas por la porción de los Reglamentos para Sitios Específicos en este folleto; o
3. Se requiere una dispensa especial a la Cesta de Pesca diaria y limitaciones de tamaño para: (a) Los Torneos de pesca "Capturar, Retener para pesar y Soltar" de Muskies (también conocidos en español como lucios) (todas las aguas); (b) Torneos de "capturar y soltar" de lobina o perca negra, en el lago de Michigan, ríos y afluentes exceptuando los ríos Mississippi, Ohio, y Wabash , los mismos no son elegibles para permisos que exceptúen a los participantes del cupo de pesca diario y limitaciones de tamaño debido a acuerdos de regulación con los estados vecinos; (c) torneos especiales de "capturar y soltar" en los cuales el procedimiento atente contra la educación juvenil y/o eventos de caridad; (d) los torneos de "capturar y soltar" de las series del circuito nacional y (e) eventos/ torneos especiales de pesca en los cuales participen niños menores a 16 años, personas con discapacidad o adultos mayores a 65 años.

Las solicitudes para un permiso se harán en las solicitudes hechas provistas por el Departamento de Recursos Naturales, División de Pesca, al menos 60 días antes de la fecha del primer torneo. Emisión o negación de un permiso deberá basarse en el siguiente criterio:

1. La capacidad del recurso de pesca para absorber el torneo con un impacto mínimo a su bienestar.
2. Las ubicaciones del torneo; zonas de manejo para la captura y para soltar en arroyos no son elegibles para el permiso.
3. La evaluación de los impactos adversos que resultan de la presión adicional de pesca generada por el torneo en la población de los peces y las especies de peces objetivas. La evaluación debe demostrar los impactos mínimos y a corto plazo para que el Departamento de Recursos Naturales emita el permiso. Entre los artículos que se deben considerar:
   a. estatus biológico de la población de peces incluyendo las especies objetivas;
   b. duración del torneo;
   c. número de botes y pescadores de caña que participan en el torneo;
   d. para los torneos del pez marcado; las disposiciones de obtener y marcar los peces objetivos; y
   e. la seguridad de los pescadores de caña y los conflictos posibles de los usuarios de los botes.
4. Demostrar las disposiciones adecuadas para aguantar, manejar y soltar el pez capturado. Los criterios específicos son:
   a. Los oficiales del torneo deben ser capaces de certificar que todos los botes deben poseer un livewell (excepto los torneos para pescar muskie) que mida al menos 18 pulgadas de largo, 12 pulgadas de profanidad, y 12 pulgadas de ancho, y que estén preparados con un aereador y una bomba de agua.
   b. Siguiendo la pesa del pez, el mismo debe soltarse fuera del sitio donde fue pesado, y cerca del lugar donde fue atrapado, como sea posible, soltándolo del bote o vehículo, o por botes individuales. Cuando no se pueda practicar la liberación del pez desde la rampa, el mismo debe ser soltado al lago lo más rápido posible para evitar estrés indebido. El proteger la salud de los peces es el aspecto más crítico de esta sub- sección.
   c. Si se usa un vehículo o bote común para soltarlo, los pescadores de caña que transportan el pez a ser soltado, están exentos del límite de la Caja de Pesca Diaria. Un bote común para soltar el pez y un tanque para aguantar usado para la pesca deportiva para soltar el pez, deberá ser adecuado para cargar un tanque construido de un material fuerte (aluminio o fibra de vidrio) con paredes interiores suaves que no tengan obstrucciones o que puedan herir o atrapar al pez. El tanque debe ser capaz de aguantar al menos un galón de agua por libra de pez, proveer el aire adecuado y mantener la temperatura constante deseada para sostener al pez. El tanque debe tener seguros que operan para evitar que el pez salte del tanque y que permita que se pueda abrir rápidamente y cerrarlo para meter o sacar el pez. Los detalles del diseño y el uso del tanque para aguantar el pez se pueden conseguir en IDNR, División de Pesca. Los botes individuales y los pescadores de caña que regresen sus peces a un sitio para ser soltados, deben cumplir con los límites de Caja de Pesca Diaria. Los oficiales del torneo deben ser capaces de certificar que un bote común para soltar el pez está siendo utilizado para este torneo.
   d. Para los torneos de captura, peso y para soltar el muskie, todos los botes debe tener contar con una cuna para el pez (hecha de redes) para aguantar temporalmente al muskie en el agua mientras que un oficial determine la longitud y el peso del pez antes de ser soltado. Muskies no deben ser trasportados a un sitio para ser pesados.
5. La identificación adecuada de los participantes en el torneo de pesca para el propósito de la fuerza policial. El criterio específico incluye:
   a. Los oficiales del torneo deben mantener y contar con un récord escrito, en el sitio, de todos los participantes diarios (incluyendo sus nombre y números de registros de sus botes) para ser inspeccionados por los oficiales del Departamento de Recursos Naturales.
   b. Cada participante debe ser identificado de manera fácil y reconocible a distancia (con un parche en el sombrero o en la espalda). En los reservorios del US Army Corps of Engineers (USACOE) (Lake Shelbyville, Carlyle Lake, y Rend Lake) se requiere un permiso para el torneo de pesca y una cuota de la oficina del USACOE antes de que se pueda solicitar un Permiso para el Sorteo de Pesca del IDNR. Para todos los otros sitios pertenecientes al Estado y manejados por el mismo, usted debe contactar ese sitio para ver si se requiere del uso de un permiso. Si falla en adquirir un permiso como se mencionó arriba, es un delito grave y resultará en que no se le nieguen las solicitudes en el futuro para el Permiso del Torneo de Pesca, por un solicitante, patrocinador, o grupo por un periodo de 5 años.

MÉTODO DE PESCA POR ARRASTRE

El método de pesca por arrastre es permitido teniendo en cuenta que el pescador no posea más de tres puntos extremos y líneas con no más de dos anzuelos o cebos en cada uno.

PALANGRES Y LÍNEAS DE ARRASTRE

Los anzuelos en los palangres (trot lines) o "líneas de tiro" (throw lines) o dispositivos similares deberán estar colocados de manera espaciada a no menos de 24 pulgadas de separación uno con el otro, a excepción de las redes de arrastre o "power lines" utilizadas en el lago Michigan. Los palangres, "líneas de tiro" y dispositivos similares son contra la ley en áreas de "solamente pesca con 2 CAÑAS Y de LÍNEA" salvo que se encuentren específicamente autorizadas en la sección regulaciones especificas del sitio de esta guía.

TORTUGAS

Las Tortugas no pueden ser extraídas utilizando dispositivos de pesca comerciales. Incluyendo redes en forma de aro, trampas o redes de cerco o jábegas o por medio de la utilización de armas de fuego, armas de aire comprimido o armas de gas. Las Tortugas pueden ser extraídas solamente en forma manual, a través de redeñas o por anzuelo y línea. Se permite la localización de las Tortugas mediante el uso de caña de pescar y luego su extracción a mano. El límite de captura diaria es de 18 tortugas (de cada especie) por día, con un límite de posesión de 16 de cada espécimen de tortuga.

DISPOSITIVOS DESATENDIDOS

Todo dispositivo desatendido utilizado para capturar vida acuática o para retener vida acuática debe poseer el nombre y dirección del pescador claramente visible en el dispositivo.

AVES ACUÁTICAS (WATERFOWL BLINDS)

No se permite la pesca dentro de las 250 yardas de un departamento ocupado que posea o administre aves acuáticas. Esto incluye todos los sitios listados y no listados en esta guía.

REGLAMENTOS PARA LA PESCA DEPORTIVA EN TODO EL ESTADO

VIDA ACUÁTICA	CAJA DE PESCA Y LÍMITES DE TAMANO EN TODO EL ESTADO*
Lobina negro (Boca grande, Boca pequeña y Perca con Manchas)	El límite de captura por día es de 6 lobinas, bien sea sencillo o en el agregado. En los ríos y los arroyos (excluyendo el Mississippi, Ohio, y Río Wabashs) la Caja de Pesca Diaria puede contener no más de 3 Percas Boca Pequeña. En los arroyos y tributarios en todo el estado, excepto para el Mississippi, Ohio, Wabash y Río Illinois, todos los Percas Boca Pequeña deben ser soltados de inmediato entre el 1ro de abril y el 15 de junio. No existe un límite de tamaño en todo el estado.
Muskies Puro y Tigre	11 pez (sencillo o colectivamente) límite de Caja de Pesca Diaria; longitud mínima de 36 algunas aguas pulgadas, consulte con los Reglamentos para la Pesca Deportiva del Sitio Específico. En la longitud mínima es de 42 a 48 pulgadas para muskies puros.
Lucio Arpónante	3 peces, limite de Caja de Pesca Diaria con un mínimo de longitud de 24 pulgadas excepto en el Mississippi y Río Ohio (consulte con los Reglamentos para la Pesca Deportiva del Sitio Específico.)
Salmón y Trucha en el Lago Michigan	5 peces (sencillo o colectivamente) límite de Caja de Pesca Diaria; no más de 5 peces de cualquier especie (excepto para el Lago Trout donde 2 peces es el límite de la Caja de Pesca Diaria); para todas las especies la longitud mínima es de 10 pulgadas.
Salmón y Trucha fuera del Lago Michigan	5 peces (sencillo o colectivamente) límite de Caja de Pesca Diaria.
Lobina Templada (Rayado, Blanco e Híbrido de Perca Rayado)	Sin límite de caja de pesca para peces menores de 17 pulgadas de largo, excepto para ciertas aguas. El límite de caja de pesca para peces de 17 pulgadas o más es de 3 peces en todas las aguas excluyendo el Río Mississippi bordeando el Missouri donde existe un limite de Caja de Pesca Diaria de 30 peces, en el Río Mississippi bordeando a Iowa donde existe un límite de Caja de Pesca Diaria de 25 peces (consulte con los Reglamentos para Sitios Específicos).
Lucioperca Americano, Lucioperca Canadiense, y el Híbrido de Lucioperca Americano/Lucioperca Canadiense	6 peces (sencillo o colectivamente) límite de Caja de Pesca Diaria excepto en el Río Mississippi (consulte con los Reglamentos para la Pesca Deportiva del Sitio Específico); el límite de longitud es de 14 pulgadas (excepto en el Río Mississippi, Río Ohio, Río Wabash, o como se especifique bajo los Reglamentos para la Pesca Deportiva del Sitio Específico.
Ranas toros (temporada desde el 15 de junio hasta el 31 de agosto, incluyendo ambas fechas)	8 ranas toros límite diario con 16 ranas toros como límite de posesión.
Tortugas o Ranas	8 Tortugas o Ranas de cada especie es el límite de captura diarias; 16 Tortugas o Ranas de cada especie como límite de posesión (excluye reptiles o anfibios protegidos por la Ley de Especies en Peligro.)

**** El antedichos son regulaciones estatales de los sportfish. Las áreas específicas del agua pueden tener regulaciones de los sportfish que diferencien y sean más restrictivas. Controle por favor las regulaciones específicas de Sportfish del sitio que siguen y se fijan en cada área del agua en caso pertinente. La especie en peligro y amenazante del estado no se puede tomar para cualquier propósito.***

REGLAMENTOS PARA LA PESCA DEPORTIVA DEL SITIO ESPECÍFICO

Los reglamentos para la pesca, incluyendo especies de peces, métodos de pesca, límites de caja de pesca diaria, aparecen por cada área de agua. Los números en paréntesis se refieren a las definiciones enumeradas correspondientes que aparecen en la página 8 y 9. Si una masa de agua no aparece, o una especie específica no se menciona, entonces las restricciones para todo el estado se aplican. Revise las carteleras en el sitio específico para ver cualquier cambio de emergencia a los reglamentos.

El Departamento de Recursos Naturales prefiere no limitar las oportunidades de pesca al menos que sea necesario sostener la pesca de calidad o proteger los recursos de pesca que se consiguen en una masa de agua en particular. Un número creciente de personas que participan en la pesca, junto a pescadores de caña más sofisticados, están ejerciendo una presión enorme en los recursos de pesca en Illinois.

Con el propósito de equilibrar la presión impuesta a los recursos de pesca en las aguas de Illinois, los gerentes de pesca estudian tanto las poblaciones de los peces como las características de los pescadores de caña para identificar los problemas posibles. Si se determina como necesario, un reglamento especial para restringir la participación del pescador de caña se puede implementar para mejorar la estructura y la abundancia de la población de peces, lo cual resultaría en la mejora de la calidad de la pesca.

Varios reglamentos especiales son usados por los gerentes de pesca para restringir la participación del pescador de cañas. **Un LONGITUD LÍMITE MÍNIMA** quiere decir que el pez por debajo de una longitud designada debe ser soltado de inmediato. Un **LÍMITE DE RANGO DE LONGITUD** quiere decir que el pez dentro de un rango de longitud designado debe ser soltado de inmediato. Un **LÍMITE DE CAJA DE PESCA DIARIA** quiere decir que no más de un número máximo de peces de puede tomar diariamente. Si un Límite de Caja de Pesca Diaria cubre más de una especie de pez, el número de peces permitidos a ser tomado incluyen todas las especies de peces cubiertas por el reglamento añadidos juntos (en agregado).

Un reglamento de **SOLAMENTE PESCA DE 2 CAÑAS Y DE LÍNEA** permite que el pescador de caña capture el pez con no más de 2 cañas con no más de 2 anzuelos o cebos por línea. También se permiten (al menos que se mencione de otra manera) las redes de gran tamaño, recolectores de sábalo y las redes para sardina para la pesca con cebo. Ranas toros se puede capturar con las manos, el arpón, tridente, lanza, salabardos, y ganchos en línea durante la temporada de la rana toro.

En aguas sin la restricción de **SOLAMENTE PESCA DE 2 CAÑAS Y DE LÍNEA**, hasta 50 anzuelos en total se pueden usar legalmente en los dispositivos permitidos bajo la Licencia para Pesca Deportiva. Los dispositivos legales incluyen: cañas de banco y líneas, redeñas, líneas para trucha, dispositivos de boyas (pesca con jarra), arpones, lanzas, arco y flecha, y dispositivos de dispositivos de arco y flecha. No más de dos dispositivos para la pesca Deportiva sin ser marcados (no más de un total de 50 anzuelos) bajo el control inmediato del pescador de caña, se permiten. Cada dispositivo legal con más de dos, hasta 50 anzuelos en total, deben ser marcados con el nombre y la dirección del pescador de caña. Si se conecta a un árbol el dispositivo debe ser conectado al tronco principal por debajo de la línea del agua.

Una **TEMPORADA CERRADA** quiere decir que el pez no se puede capturar dentro de las fechas específicas. Las aguas que reciben las truchas arco iris que se pueden se han cerrado para la temporada (primavera y/u otoño). Una temporada cerrada que prohíba la captura de la trucha arco iris es necesaria con el propósito de que el Estado pueda almacenar la trucha y permitir que todos los pescadores de caña tengan la misma oportunidad de capturar el ‘día de apertura.”

REGLAMENTOS PARA LA PESCA DEPORTIVA DEL SITIO ESPECÍFICO

Reglamentos para la pesca deportiva en un sitio específico aparecen según la masa de agua afectada. La cobertura del reglamento es dictada por la extensión del área del agua, y no por condado. En algunos casos, los reglamentos para un área de agua dada o sitio se pueden extender más allá de los condados mencionados.

Los condados mencionados se refieren a la ubicación de la represa o outfall para los embalses o las bocas de los pequeños arroyos. Ya que los ríos grandes o arroyos normalmente fluyen a través de varios condados, el término "Múltiple" es usado en vez de mencionar a todos los condados donde el arroyo grande o el río fluyen.

Las sub-secciones que se mencionan abajo son referidas por el número en los Reglamentos para Sitios Específicos. Las áreas de agua identificadas pueden tener números en paréntesis lo cual se refiere a las definiciones mencionadas abajo. En ningún momento las Especies en Peligro y Amenazadas se pueden capturar para cualquier propósito.

1) Los pescadores de caña no pueden usar más de 2 cañas y cada caña no puede tener más de 2 anzuelos o cebos, conectados mientras que se pesca, excepto que las redes de tamaños legales, (de acuerdo con la subsección 810.50(a)(1)), recolectores de sábalo, y las redes para sardina se pueden usar para capturar sábalo, sardinas, y el cangrejo de río para usarlos como cebo, en tanto que no sean vendidos, y excepto que las ranas toro se pueden tomar a mano, arpón, tridente, lanza, salabardos, y ganchos en línea durante la temporada de la rana toro.

2) Todos los juegos de jarra en una masa de agua deberán estar bajo la supervisión inmediata de los pescadores. La supervisión inmediata debe definirse como el pescador estar en el agua, donde las jarras se han colocado, para estar listos para identificar las jarras a los oficiales que tienen la obligación de hacer cumplir este código.

3) Todas las Percas Boca grande y Percas Boca Pequeñas tomadas, deben tener menos de 12 pulgadas de longitud total o Mayores de 15 pulgadas de longitud total.

4) Excepto que los Deportistas de Pesca deberán poder usar las líneas para trucha, jarras, y a mano, excepto que el uso y la ayuda de los dispositivos para respirar debajo del agua están prohibidos. Al Oeste de Wolf Creek Road, la pesca de los botes se permite durante todo el año. Las líneas para truchas/jarras deben removerse desde la salida del solo hasta la puesta del sol desde el Día de Remembranza hasta el Día del Trabajador. Al Este de Wolf Creek Road, la pesca desde los botes está permitida desde el 15 de marzo hasta el 30 de septiembre. La pesca desde el banco se permite todo el año solamente en las calzadas elevadas de Wolf Creek y Route 148. En todo el lago, las jarras y las líneas para truchas deben ser revisadas diariamente y deben ser removidas el último día que sean usadas. Es ilegal usar estacas para sujetar cualquier línea para truchas; ellas se deben sujetar solamente con pesos portátiles y deben ser removidos el último día que fueron usados. Se permite la captura con lanza, canoa, arco y flecha y dispositivos de arco y flecha de las siguientes especies de peces: pez carpa, "carpsucker", sábalo, pez "trompeta", pez "buffalo", bowfin (amias) y pez "suckers"

5) Excepto que los Deportistas de Pesca podrán capturar carpa, carparémoras, buffalo, aguja, pez castor y rémoras por tridente, arpones, arco y flecha o dispositivos con arco y flecha.

6) Incluyendo el Fox River al sur de la línea de Illinois-Wisconsin a la Represa de Algonquin y el ría arriba de Nippersink Creek al Wilmot Road Bridge.

7) Excepto que los Deportistas de Pesca podrán capturar carpa, buffalo, rémoras y aguja por arco y flecha o dispositivos de arco y flecha, arpones o lanzas durante el mes de Mayo y junio.

8) El límite de captura diaria incluye perca rayado, perca blanco, perca amarillo y el híbrido de perca rayado, bien sea sencillo o en el agregado.

9) Solamente la Pesca para Capturar y Soltar quiere decir que el pez "Catch and Release" (todos o las especies identificadas) capturados, deben ser soltados de inmediato vivos en buena condición de regreso al agua de donde vinieron.

10) Es ilegal poseer trucha durante el periodo del 1ro de octubre hasta las 5 a.m. del tercer sábado en octubre (incluyendo ambas fechas) que fueron tomadas durante ese periodo.

11) El ilegal poseer trucha durante el periodo del 15 de marzo hasta las 5 a.m. del primer sábado en abril (incluyendo ambas fechas) que fueron tomadas durante ese periodo.

12) El límite de captura diario para Perca Boca Grande o Perca Boca Pequeña, sencillamente o en agregado, no deberá pasar de 6 peces por día, no más de uno deberá ser Mayor de 15 pulgadas en longitud y ninguno deberá ser Mayor de 12 pulgadas y menor o igual a 15 pulgadas en longitud

13) Excepto que la pesca con jarra se permite desde las horas en que se pone el sol hasta que sale el sol, y excepto que el carpa y el buffalo se pueden capturar usando dispositivos de arco y flecha desde el 1ro de Mayo hasta el 30 de septiembre. Todas las jarras deben tener el nombre y la dirección completa del dueño/usuario anexados a las mismas.

14) El límite de captura diario incluye todas las especies de peces (bien sea sencillo o en el agregado) capturados dentro de los siguientes grupos de peces.
    1) Perca Boca grande o Perca Boca Pequeña
    2) Lucioperca Americano, Lucioperca Canadiense, o sus híbridos
    3) Bluegill, Pez Sol de Orejas Rojas, o Pumpkinseed
    4) Bagre azul o de Canal

15) El límite de captura diario incluye Mojarra blanco, negro o híbrido, bien sea sencillo o en el agregado.

16) El límite de captura diario incluye Perca Rayado, Perca Blanco y el híbrido de Perca Rayado, bien sea sencillo o en el agregado.

17) El límite de captura diario no deberá exceder de 10 peces diariamente, de los cuales no más de 3 pueden tener 17 pulgadas o más de longitud.

18) Excepto que los Deportistas de Pesca deberán poder usar las líneas para truchas, jarras y cañas de banco en las porciones del lago que se encuentran al norte del Davenport Bridge y al noreste del Parnell Bridge. Los deportistas de pesca puede capturar carpa, carparémoras y buffalo por arco y flecha, dispositivos de arco y flecha, arpones y lanzas en todo el lago, pero no dentro de 150 yardas de cualquier área desarrollada recreativa.

19) Se considera ilegal entrar en un área para cazar patos entre la puesta del sol del domingo inmediatamente después del día de apertura de la temporada regular del pato hasta el día antes de la temporada regular del pato y el ganso de Canadá como se publique en el sitio, o pescar en dichas áreas durante la temporada regular del pato excepto en áreas donde se publique que se pueda pescar. Es ilegal entrar en áreas designadas como áreas de descanso de aves acuáticas o refugios desde 2 semanas antes del comienzo de la temporada regular del pato hasta el final de la temporada del pato y del ganso Canadiense.

20) El Carlyle Lake (incluyendo sus arroyos tributarios y aquellas porciones del Kaskaskia River y Hurricane Creek hasta los límites de U.S. Army Corps of Engineers Carlyle Lake Project), U.S. Army Corps of Engineers, Bond, Clinton, y Fayette Counties. No incluye los ríos de embalse, excepto que los deportistas de peca no deben usar una red para sardinas, red para lanzar, o recolectores de sábalo para recoger el cebo entre U.S. Route 50 y la represa y desbordadero de Carlyle Lake.

21) Lake Shelbyville (incluyendo sus arroyos tributarios y aquellas porciones del West Okaw y Kaskaskia Rivers hasta los límites del Lake Shelbyville Project— incluyendo partes del Lake Shelbyville Fish and Wildlife Management Area), U.S. Army Corps of Engineers, Shelby y Moultrie Counties. No incluye ríos de embalse, excepto para el requisito de 48 pulgadas de longitud total y el cebo vivo para el Lucio Rayado (vea las páginas 42 y 45).

22) Rend Lake (incluyendo sus arroyos tributarios y aquellas porciones del Big Muddy y Casey Fork Rivers hasta los límites del Rend Lake Project), Rend Lake Project Ponds, U.S. Army Corps of Engineers, Franklin y Jefferson Counties. No incluye ríos de embalse, excepto que los deportistas de pesca no pueden usar redes para sardina, redes para lanzar, o recolectores de sábalo para capturar cebo dentro de 1,000 yardas río abajo de la represa Rend Lake dam y el desbordadero.

23) El límite de captura diario para el mojarra negro, blanco o híbrido, sencillo o en agregado, no deberá pasar de 20 peces diarios, de los cuales no más de 10 pueden tener por debajo de 10 pulgadas de longitud total, y de los cuales no más de 10 pueden tener 10 pulgadas o más de longitud total.

24) Una longitud límite mínima de 15 pulgadas para el Lucioperca Americano sin la posesión de Lucioperca Americano Mayor o igual a 20 pulgadas y menos o igual al 27 pulgadas en longitud total – límite de rango de longitud protegido.

25) El límite de captura diario para el Perca Boca grande o Perca Boca Pequeña, sencillamente o en agregado, no deberá pasar de 3 peces por días, no más de uno puede ser igual o Mayor de 15 pulgadas de longitud total, y de los cuales no más de 2 pueden tener menos de 15 pulgadas de longitud total.

REGLAMENTOS PARA LA PESCA DEPORTIVA DEL SITIO ESPECÍFICO

26) Lake Vermilion – Línea de trucha y pesca con jarra permitido en el norte de Boiling Springs Road.

27) Excepto que la pesca en banco esté prohibida. La pesca en bote se permite desde el 1ro de Mayor hasta el 31 de agosto, durante las horas de las 2:00 p.m. hasta las 8:00 p.m. Vea el sitio para conocer los reglamentos adicionales y las fechas exactas para la apertura y el cierre.

28) Excepto que las líneas para truchas se puede colocar dentro de 300 yardas de la costa.

29) Excepto que carpa, buffalo, rémoras y carparémoras se pueden tomar por medio de tridentes y arpones (sin dispositivos de arco y flecha).

30) La pesca está permitida desde el 15 de marzo hasta el 30 de septiembre, incluyendo ambas fechas, desde que salga el sol hasta que se ponga, la pesca durante los otros tiempos del año es ilegal y no está permitida.

31) El límite de captura diario para Perca Boca grande o Perca Boca Pequeña, sencillo o en agregado, no deberá pasar de 3 peces por día, de los cuales no más de uno puede ser igual o Mayor de 15 pulgadas de longitud total, y no más de 2 puede pueden tener menos de 12 pulgadas de longitud total.

32) El límite de captura diario incluye perca rayado, perca blanco, perca amarillo y el híbrido de Perca Rayado, bien sea sencillo o en el agregado, no más de 4 puede tener 15 pulgadas o más en longitud.

33) Es ilegal traspasar en un área designada como área para caza de aves acuáticas durante los 7 días antes de la temporada regular del pato, o para pescar en dichas áreas durante la temporada regular del pato o del ganso Canadiense excepto en áreas que aparecen publicadas como abiertas para pescar. Es ilegal traspasar en dichas áreas designadas como áreas de descanso para aves acuáticas o refugios desde las 2 semanas antes de que comience la temporada regular del pato hasta el final de la temporada del pato o del ganso Canadiense.

34) Excepto que los pescadores deportivos puedan capturar peces Carpa, Buffalo, Suckers y Pez "Gar" mediante arco y flecha o dispositivos de arco y flecha, canoas o lanzas desde Mayo 1ro a Agosto 31.

35) 14 pulgadas mínimas de longitud para Walleye, Wauger o Walleye híbrido con una franja de protección (no posesión) de peces de entre 18 y 24 pulgadas de largo total. Hay un cupo de pesca diario de 4 peces, de los cuales solo uno puede ser mayor a 24 pulgadas de largo.

36) A excepción que el pescador deportivo pueda no utilizar una jabega o trampa para pececillos pequeños, esparavel ("cast net") o red de pesca "en forma de cuchara" (shad scoop) para recolectar cebo en las siguientes áreas acuáticas:

Aguas abajo del canal inferior del lago Charleston desde esa porción del río Embarrass desde la represa del canal inferior del lago Charleston corriente abajo hasta el Puente de la ruta 130.

Aguas abajo del lago Clinton desde esa porción de Salt Creek desde la represa Clinton corriente abajo hasta el Puente de la ruta 10.

Las aguas incluidas en el Distrito de preservación de bosques del Condado de Cook (excepto en el río Des Plaines)

Aguas abajo del lago Decatur desde esa porción del río Sangamon desde la represa del lago Decatur corriente abajo hasta el Puente de la ruta 48.

37) Todas las lobinas o percas de boca pequeña capturadas deben ser menores a 12 pulgadas de largo total o mayores de 18 pulgadas de largo total- solo una lobina o perca mayor de 18 pulgadas y 2 lobinas o percas menores a 12 pulgadas pueden ser capturadas en la cesta diaria de pesca.

38) Todas las lobinas o percas de boca pequeña y de boca grande deben ser menores a 14 pulgadas de largo total o mayores a 18 pulgadas de largo total. Solo una lobina o perca de 18 pulgadas y 2 de largo inferior a 12 pulgadas pueden ser capturadas en la cesta diaria de pesca.

39) El lago Powerton deberá estar cerrado al tráfico de botes. Excepto para los cazadores legales de aves acuáticas, desde una semana previa a las temporadas de aves acuáticas hasta el 15 de febrero, y deberá estar cerrado al todo ingreso no autorizado durante las temporadas regulares de gansos y patos.

40) Las 48 pulgadas de límite de largo total para el Muskellunge o lucio puro se aplican al cuerpo de agua listado así como a cualquiera de las aguas abajo definidas a continuación:

Lago Evergreen (Condado McLean) – incluyendo la porción de 6 millas del arroyo debajo de la represa del lago Evergreen corriente abajo a su confluencia con el Río Mackinaw.

Lago Forbes State (Condado Marion) – incluyendo aguas abajo.

Lagos Fox Chain O' Lakes (Condado Lake /McHenry) – incluyendo el río Fox al sur de la frontera Wisconsin-Illinois, hasta la represa Algonquim hasta el arroyo Nippersink corriente arriba hasta el Puente Wilmot road.

Lago Kinkaid (Condado Jackson) – incluyendo la porción del arroyo Kinkaid debajo de la represa del lago Kinkaid corriente abajo hasta el puente de la ruta 149.

El lago Mingo y las lagunas del parque Kennekuk Cove (Condado Vermilion) - no aguas abajo.

Lago Shelbyville (Condados Moultrie/Shelby) – incluyendo la porción del río Kaskaskia debajo de la represa del lago Shelbyville corriente abajo hacia el puente de la ruta estatal 128 cerca de Cowden.

El lago Otter (Condado Macoupin) – incluyendo la porción del arroyo Creek debajo de la represa del lago Otter corriente abajo hasta su confluencia con el arroyo Otter este.

Lago Pierce (Condado Winnebago) – incluyendo la porción del arroyo Willow debajo de la represa del lago Pierce corriente abajo hasta la carretera de Forest Hills.

Lago Shabbona (Condado DeKalb) – incluyendo la porción del arroyo Indian debajo de la represa del lago Shabbona corriente abajo hasta la carretera Shabbona Grove.

Lagos Spring (norte y sur) (Condado Tazewell) – no aguas abajo.

41) Deberá ser considerado ilegal el ingreso a áreas designadas como áreas de caza de aves acuáticas durante 10 días previos al comienzo de la temporada regular de caza de patos o el pescar en dichas áreas durante la temporada regular de patos excepto en las áreas designadas como abiertas a la pesca. Deberá ser considerado ilegal el ingreso a áreas designadas para descanso de las aves acuáticas o refugios desde los 10 días previos al comienzo de la temporada regular de patos hasta el final de la temporada de patos y gansos canadienses.

42) Durante la temporada de patos, se permite sólo el ingreso a pie para la pesca desde el banco de pesca a partir de la 1 p.m.

43) Cuando se utiliza señuelo vivo, todo el señuelo que exceda las 8 pulgadas de largo total deberá ser manipulado con un equipamiento "quickset" el anzuelo deberá colocarse inmediatamente después del "golpe". Un equipamiento "quickset" se define como los siguientes: un equipo de señuelo vivo de hasta 2 anzuelos triples añadidos en cualquier lugar del señuelo vivo; se prohíben los anzuelos singulares. Esta subsección (b) (43) no es aplicable a redes de arrastre con anzuelos múltiples, líneas "jug" (en forma de jarra), etc. si están permitidas en el lago.

44) A excepción que el pescador deportivo puede capturar carpios desde el bote por medio de la utilización de arco y flecha o dispositivos de arco y flecha pero no dentro de los 150 pies de cualquier área recreativa desarrollada.

45) A excepción que el pescador deportivo puede capturar carpio, "buffalo", "suckers" y pez aguja o "garfish" por medio de dispositivos de arco y flecha, canoas o lanzas (excepto durante la temporada de aves acuáticas) pero no dentro de las 200 yardas de cualquier área recreativa desarrollada.

46) Todas las lobinas o percas de boca pequeña o grande capturadas deben medir menos de 12 pulgadas de largo total o más de 18 pulgadas de largo total. Sólo una lobina o perca mayor de 18 pulgadas y 2 lobinas o percas menores de 12 pulgadas pueden ser capturadas en la cesta diaria de pesca.

47) Un límite de 14 pulgas mínimas de longitud para Walleye, Sauger o Walleye híbrido con una franja de protección (no posesión) de peces entre 18 y 26 pulgadas de longitud total. Dentro de la cesta de pesca diaria. Se permiten 3 peces de los cuales solo uno puede ser mayor a 26 pulgadas.

REGLAMENTOS PARA LA PESCA DEPORTIVA DEL SITIO ESPECÍFICO

Los reglamentos para la pesca deportiva en todo el estado se hacen cumplir además a los Reglamentos para Sitios Específicos de cada área

ÁREA DE AGUA	ESPECIES O GRUPOS DE PECES	REGLAMENTOS PARA SITIOS ESPECÍFICOS

Reserva Altamont, ciudad de Altamont (Condado Effingham)
Largo de lobina o perca de boca pequeña . . . . . 15 pulgadas límite mínimo longitud
Largo de lobina o perca de boca pequeña (14) . . . . . 1 pez de límite por cesta diaria de pesca

Lago Anderson área de pesca y vida salvaje (Condado Fulton)
Restricciones al uso recreativo . . . . . refugio de aves acuáticas o área de caza (33)

Lago Andover, Ciudad de Andover (Condado Henry)
Todos los peces . . . . . Solamente Pesca de 2 Cañas y de Línea (1)
Bagre del Canal. . . . . 6 peces cesta de pesca diaria

Lago Anna City, Ciudad de Anna (Condado Union)
Todos los peces . . . . . Solamente Pesca de 2 Cañas y de Línea (1)
Bluegill o pez sol (oreja roja). . . . . 8 pulgadas límite mínimo longitud
Bluegill o pez sol (oreja roja) (14) . . . . . 10 Peces de límite por cesta diaria de pesca
Bagre de Canal . . . . . 6 peces límite cesta de pesca diaria
Largo de lobina o perca de boca pequeña . . . . . 15 pulgadas límite mínimo longitud
Largo de lobina o perca de boca pequeña (14). . . . . 3 peces límite por cesta diaria de pesca

Río Apple, entre el Parque Estatal Apple River Canyon y las frontera satelitales (Condado Jo Daviess)
Todos los peces . . . . . Solamente Pesca de 2 Cañas y de Línea (1)
Lobina o perca de boca pequeña. . . . . Solo pesca "capturar y soltar" (9)
Trucha . . . . . cerrado en primavera (11)

Río Apple y subafluentes (Condado Jo Daviess)
Todos los peces . . . . . Solamente Pesca de 2 Cañas y de Línea (1)
Lobina o perca de boca pequeña . . . . . 14 pulgadas límite mínimo longitud (9)
Trucha . . . . . cerrado en primavera (11)

Lago Argyle, parque estatal Argyle Lake (Condado McDonough)
Restricciones uso recreativotodo el señuelo vivo que exceda las 8 pulgadas deberá ser manipulado con un equipamiento "QuickSet" (43)
Todos los peces . . . . . Solamente Pesca de 2 Cañas y de Línea (1)
Bluegill o pez sol oreja roja (14) . . . . . 25 peces límite cesta diaria de pesca
Bagre de Canal . . . . . 6 peces límite cesta diaria de pesca
Walleye híbrido . . . . . 3 peces límite cesta diaria de pesca
Lobina o perca de boca grande o pequeña (14) . . . . . 1 pez mayor a 15 pulgadas y 5 peces menores de 12 pulgadas de límite cesta diaria de pesca (12)
Trucha. . . . . cerrada en otoño (10)
Mojarra blanca, negra o hibrida (15) . . . . . 10 peces límite cesta diaria de pesca
Mojarra blanca, negra o hibrida . . . . . 9 pulgadas límite mínimo de longitud

Lago Arrowhead Heights, pueblo de Camp Point (Condado Adams)
Todos los peces . . . . . Solamente Pesca de 2 Cañas y de Línea (1)
Bagre de Canal . . . . . 3 peces límite cesta diaria de pesca
Bagre de Canal . . . . . 6 peces límite mínimo de longitud
Bluegill o pez sol oreja roja . . . . . 8 pulgadas límite mínimo de longitud
Bluegill o pez sol oreja roja (14) . . . . . 10 peces límite cesta diaria de pesca
Lobina o perca de boca grande o pequeña . . . . . 18 pulgadas límite mínimo de longitud
Lobina o perca de boca grande o pequeña (14) . . . . . 1 pez límite cesta diaria de pesca
Mojarra blanca, negra o hibrida . . . . . 10 pulgadas límite mínimo de longitud
Mojarra blanca, negra o hibrida (15) . . . . . 10 peces límite cesta diaria de pesca

Lago Arrowhead, Ciudad de Johnston (Condado Williamson)
Todos los peces . . . . . Solamente Pesca de 2 Cañas y de Línea (1)
Bagre de Canal . . . . . 6 peces límite cesta diaria de pesca
Lobina o perca de boca grande o pequeña . . . . . 15 pulgadas límite mínimo de longitud
Lobina o perca de boca grande o pequeña (14) . . . . . 3 peces límite cesta diaria de pesca
Mojarra blanca, negra o hibrida (15) . . . . . 15 peces límite cesta diaria de pesca

Reserva antigua Ashland City, Ciudad de Ashland (Condado Morgan)
Todos los peces . . . . . Solamente Pesca de 2 Cañas y de Línea (1)
Bagre de Canal . . . . . 6 peces límite cesta diaria de pesca

Reserva Ashland City, Ciudad de Ashland (Condado Morgan)
Todos los peces . . . . . Solamente Pesca de 2 Cañas y de Línea (1)
Bluegill o pez sol oreja roja (14) . . . . . 10 peces límite cesta diaria de pesca
Bagre del Canal 6 peces límite cesta diaria de pesca

Laguna parque Auburn, Distrito parque Chicago (Condado Cook)
Todos los peces . . . . . Solamente Pesca de 2 Cañas y de Línea (1)
Bagre de Canal . . . . . 4 peces límite cesta diaria de pesca

Lago Axehead, bosque preservado Condado Cook, (Condado Cook)
Todos los peces . . . . . Solamente Pesca de 2 Cañas y de Línea (1) (36)
Bluegill, pez sol oreja roja o Pumpkinseed (14). . . . . 15 peces límite de cesta de pesca diaria
Lobina o perca de boca grande o pequeña . . . . . 14 pulgadas límite mínimo de longitud
Trucha. . . . . cerrado en otoño (10)
Trucha . . . . . cerrado en primavera (11)
Mojarra blanca, negra o hibrida (15) . . . . . 15 peces límite de cesta de pesca diaria

Lago Bakers, ciudad de Perú (Condado LaSalle)
Todos los peces . . . . . Solamente Pesca de 2 Cañas y de Línea (1)
Bagre de Canal . . . . . 6 peces límite cesta diaria de pesca
Lobina o perca de boca grande o pequeña . . . 14 pulgadas límite mínimo de longitud
Lobina o perca de boca grande o pequeña . . . . 1 pez límite de cesta diaria de pesca

Lago Baldwin, área de conservación del lago Baldwin, (Condado Randolph)
Todos los peces . . . . . Solamente Pesca de 2 Cañas y de Línea (1) (5)
Lobina o Perca de boca grande o pequeña . . . . . 18 pulgadas límite mínimo de longitud
Lobina o perca blanca, rayada o hibrida Rayada. . . . . 17 pulgadas límite mínimo de longitud
Lobina o perca blanca, rayada o hibrida Rayada (16) . . . . . 3 peces límite de cesta de pesca diaria
Mojarra blanca, negra o hibrida (15) . . . . . 25 peces límite de cesta diaria de pesca
Mojarra blanca, negra o hibrida. . . . . 9 pulgadas límite mínimo de longitud

Lago Banana, Distrito de preservación del bosque del Condado de Lake (Condado Lake)
Todos los peces . . . . . Solamente Pesca de 2 Cañas y de Línea (1)
Bagre de Canal . . . . . 3 peces límite cesta diaria de pesca
Lobina o perca de boca grande o pequeña . . . . . 1 pez límite de cesta diaria de
Lobina o perca de boca grande o pequeña . . . . . 15 pulgadas límite mínimo de longitud
Trucha. . . . . cerrado en otoño (10)
Trucha . . . . . cerrado en primavera (11)

Lago Banner Marsh & lagunas, área estatal de pesca y vida salvaje Banner Marsh (33) (Condados Peoria/Fulton)
Restricciones uso recreativo . . . . . todo el señuelo vivo que exceda las 8 pulgadas deberá ser manipulado con un equipamiento "quickset" (43)
Todos los peces . . . . . Solamente Pesca de 2 Cañas y de Línea (1) (34)
Bagre de Canal. . . . . 6 peces límite de cesta de pesca diaria
Lobina o perca de boca grande o pequeña (14). . . . . 3 peces límite de cesta diaria
Lobina o perca de boca grande o pequeña. . . . . 12-18 pulgadas franja protegida límite longitud (no posesión)
Muskellunge puro . . . . . 42 pulgadas límite mínimo de longitud
Mojarra blanca, negra o hibrida (15) . . . . . 25 peces límite de cesta de pesca diaria
Mojarra blanca, negra o hibrida. . . . . 9 pulgadas límite mínimo de longitud

NOTA: LAS EXPLICACIONES PARA LOS NÚMEROS CONTENIDOS EN PARÉNTESIS SE ENCUENTRAN EN LAS PAGINACIONES 8 Y 9.

REGLAMENTOS PARA LA PESCA DEPORTIVA DEL SITIO ESPECÍFICO

Los reglamentos para la pesca deportiva en todo el estado se hacen cumplir además a los Reglamentos para Sitios Específicos de cada área

AREA DE AGUA	ESPECIES O GRUPOS DE PECES	REGLAMENTOS PARA SITIOS ESPECÍFICOS

Lago Bass, Distrito de preservación del bosque del Condado DuPage (Condado DuPage)
- Todos los peces . . . . . Solamente Pesca de 2 Cañas y de Línea (1)
- Bagre de Canal. . . . . 3 peces límite de cesta de pesca diaria
- Bagre de Canal . . . . . 12 pulgadas límite mínimo de longitud
- Lobina o perca de boca grande o pequeña . . . . . 18 pulgadas límite mínimo de longitud
- Lobina o perca de boca grande o pequeña (14) . . . . . 1 pez límite de cesta diaria de Pesca
- Mojarra blanca, negra o hibrida . . . . . 9 pulgadas límite mínimo de longitud
- Mojarra blanca, negra o hibrida (15). . . . . 15 peces límite de cesta diaria de Pesca

Área de Administración de Vida Salvaje de Batchtown (Condado Calhoun)
- Restricciones Uso Recreativo. . . . Refugio O Areas De Caza De Aves Acuaticas (19)

Lago Baumann Park, Ciudad de Cherry Valley (Condado Winnebago)
- Todos los peces . . . . . Solamente Pesca de 2 Cañas y de Línea (1)
- Bagre de Canal. . . . . 6 peces límite de cesta de pesca diaria
- Lobina o perca de boca grande o pequeña . . . . . 14 pulgadas límite mínimo de longitud
- Lobina o perca de boca grande o pequeña (14) . . . . . 1 pez límite de cesta diaria de Pesca

Lago Beall Woods, área de conservación de Beall Woods (Condado Wabash)
- Todos los peces . . . . . Solamente Pesca de 2 Cañas y de Línea (1)
- Bagre de Canal. . . . . 6 peces límite de cesta de pesca diaria
- Lobina o perca de boca grande o pequeña . . . . . 15 pulgadas límite mínimo de longitud
- Trucha. . . . . cerrado en otoño (10)
- Trucha . . . . . cerrado en primavera (11)

Lago Beaver Dam, Parque Estatal Beaver Dam (Condado Macoupin)
- Todos los peces . . . . . Solamente Pesca de 2 Cañas y de Línea (1)
- Bluegill o pez sol oreja roja (14). . . . . 25 peces límite de cesta diaria de pesca
- Bagre de Canal . . . . . 6 peces límite cesta diaria de pesca
- Lobina o perca de boca grande o pequeña . . . . . 15 pulgadas límite mínimo de longitud
- Lobina o perca de boca grande o pequeña (14). . . . . 3 peces límite de cesta de pesca diaria
- Trucha . . . . . Cerrado en otoño (10)
- Mojarra blanca, negra o hibrida (15) . . . . . 10 peces límite de cesta de pesca diaria
- Mojarra blanca, negra o hibrida . . . . . 9 pulgadas límite mínimo de longitud

Lago Beck, Distrito de Preservación del Bosque del Condado de Cook (Condado Cook)
- Todos los peces . . . . . Solamente Pesca de 2 Cañas y de Línea (1) (36)
- Bluegill o pez sol oreja roja o Pumpkinseed (14) . . . . . 15 peces límite de cesta de pesca diaria
- Bagre de Canal. . . . . 6 peces límite de cesta de pesca diaria
- Lobina o perca de boca grande o pequeña . . . . . 14 pulgadas límite mínimo de longitud
- Walleye, Sauger, o Walleye híbrido . . . . . 18 pulgadas límite mínimo de longitud
- Mojarra blanca, negra o hibrida (15) . . . . . 15 peces límite de cesta de pesca diaria

Laguna Belk Park, Ciudad de Wood River (Condado Madison)
- Todos los peces . . . . . Solamente Pesca de 2 Cañas y de Línea (1)
- Bagre de Canal . . . . . 6 peces límite cesta diaria de pesca
- Lobina o perca de boca grande o pequeña . . . . . 18 pulgadas límite mínimo de longitud
- Lobina o perca de boca grande o pequeña (14) . . . . . 1 pez límite de cesta diaria de Pesca

Lago Belleau, Distrito de Preservación del Bosque del Condado de Cook (Condado Cook)
- Todos los peces . . . . . Solamente Pesca de 2 Cañas y de Línea (1) (36)
- Bluegill, pez sol oreja roja o Pumpkinseed (14) . . . . . 15 peces límite cesta diaria de pesca
- Lobina o perca de boca grande o pequeña . . . . . 14 pulgadas límite mínimo de longitud
- Trucha. . . . . Cerrado en Otoño (10)
- Trucha. . . . . Cerrado en Primavera (11)
- Mojarra blanca, negra o hibrida (15) . . . . . 15 peces límite de cesta de pesca diaria

Lagunas Belvidere, Ciudad de Belvidere (Condado Boone)
- Lobina o perca de boca grande o pequeña (14) . . . . . 1 pez límite de cesta diaria de Pesca
- Lobina o perca de boca grande o pequeña. . . 14 pulgadas límite mínimo de longitud

Laguna Bevier, Distrito Parque Waukegan (Condado Lake)
- Todos los peces Solamente Pesca de 2 Cañas y de Línea (1)
- Bagre de Canal. . . . . 6 peces límite de cesta de pesca diaria

Bird Park Quarry, Ciudad de Kankakee (Condado Kankakee)
- Trucha. . . . . cerrado en otoño (10)
- Trucha . . . . . cerrado en primavera (11)

Laguna Blue, Distrito de Conservación del Condado de Boone (Condado Boone)
- Todos los peces . . . . . Solamente Pesca de 2 Cañas y de Línea (1)
- Bagre de Canal. . . . . 6 peces límite de cesta de pesca diaria
- Lobina o perca de boca grande o pequeña. . . 14 pulgadas límite mínimo de longitud
- Lobina o perca de boca grande o pequeña (14) . . . . . 1 pez límite de cesta de pesca diaria

Lago Borah, Ciudad de Olney (Condado Richland)
- Todos los peces . . . . . Solamente Pesca de 2 Cañas y de Línea (1)
- Bluegill o pez sol oreja roja (14). . . . . 25 peces límite de cesta de pesca diaria
- Bagre de Canal. . . . . 6 peces límite de cesta de pesca diaria
- Lobina o perca de boca grande o pequeña . . . . . 14 pulgadas límite mínimo de longitud

Laguna Boston, Parque ESTATAL Stephen A. Forbes (Condado Marion)
- Trucha. . . . . cerrado en otoño (10)
- Trucha . . . . . cerrado en primavera (11)

Lago Bowen, Ciudad de Washington (Condado Tazewell)
- Todos los peces . . . . . Solamente Pesca de 2 Cañas y de Línea (1)
- Bagre de Canal. . . . . 6 peces límite de cesta de pesca diaria
- Lobina o perca de boca grande o pequeña . . . . . 12- 15 pulgadas franja de protección límite de longitud (no posesión)
- Lobina o perca de boca grande o pequeña (14). . . . . 3 peces límite de cesta de pesca diaria

Lago Braidwood, Área de Pesca y Vida Salvaje Estatal de Braidwood (41) (Condado Will)
- Restricciones de uso recreativo . . . . . (El Lago Braidwood está cerrado a toda pesca y tráfico de botes, exceptuando cazadores legales de Aves Acuáticas, desde los 10 días previos al inicio de la temporada de patos al día anterior a la temporada de patos, y está cerrado para la pesca durante la temporada de Aves Acuáticas comenzando con la temporada regular de patos hasta el cierre de la temporada regular de gansos canadienses y patos)
- Todos los peces . . . . . Solamente Pesca de 2 Cañas y de Línea (1)
- Lobina o perca de boca grande o pequeña . . . . . 18 pulgadas límite mínimo de longitud
- Lobina o perca de boca grande o pequeña (14). . . . . 1 pez límite de cesta de pesca diaria
- Mojarra blanca, negra o hibrida (15) . . . . . 10 peces límite de cesta de pesca diaria

NOTA: LAS EXPLICACIONES PARA LOS NÚMEROS CONTENIDOS EN PARÉNTESIS SE ENCUENTRAN EN LAS PAGINACIONES 8 Y 9.

REGLAMENTOS PARA LA PESCA DEPORTIVA DEL SITIO ESPECÍFICO

Los reglamentos para la pesca deportiva en todo el estado se hacen cumplir además a los Reglamentos para Sitios Específicos de cada área

ÁREA DE AGUA	ESPECIES O GRUPOS DE PECES	REGLAMENTOS PARA SITIOS ESPECÍFICOS
Laguna Breeze JC's Park, Ciudad de Breeze (Condado Clinton)		
	Todos los peces	Solamente Pesca de 2 Cañas y de Línea (1)
	Bagre de Canal	6 peces límite de cesta de pesca diaria
	Lobina o perca de boca grande o pequeña	15 pulgadas de límite mínimo de longitud
	Lobina o perca de boca grande o pequeña (14)	3 Peces límite de cesta de pesca diaria
Reserva ciudad de Buckner, Ciudad de Buckner (Condado Franklin)		
	Todos los peces	Solamente Pesca de 2 Cañas y de Línea (1)
	Bagre de Canal	6 peces límite de cesta de pesca diaria
	Lobina o perca de boca grande o pequeña	15 pulgadas de límite mínimo de longitud
Lago Bullfrog, Distrito de preservación del bosque del Condado de Cook (Condado Cook)		
	Todos los peces	Solamente Pesca de 2 Cañas y de Línea (1) (36)
	Bluegill, pez sol oreja roja o Pumpkinseed (14)	15 peces límite cesta diaria de pesca
	Lobina o perca de boca grande o pequeña	14 pulgadas límite mínimo de longitud
	Mojarra blanca, negra o hibrida (15)	15 peces límite de cesta de pesca diaria
Lago Bunker Hill, Ciudad de Bunker Hill (Condado Macoupin)		
	Todos los peces	Solamente Pesca de 2 Cañas y de Línea (1)
	Bagre de Canal	6 peces límite de cesta de pesca diaria
Laguna del Parque Burrells Wood (Condado White)		
	Bagre de Canal	6 peces límite de cesta de pesca diaria
Lago Busse, Preservación del Bosque del Condado de Cook (Condado Cook)		
	Restricciones Uso Recreativo	todo el señuelo vivo que exceda las 8 pulgadas deberá ser manipulado con un equipamiento "quickset" (43)
	Todos los peces	Solamente Pesca de 2 Cañas y de Línea (1) (34)
	Bagre de Canal	6 peces límite de cesta de pesca diaria
	Lobina o perca de boca grande o pequeña	14 pulgadas límite mínimo de longitud
	Bluegill, pez sol oreja roja o Pumpkinseed (14)	15 peces límite cesta diaria de pesca
	Walleye, sauger o walleye híbrido	18 pulgadas límite mínimo de longitud
	Mojarra blanca, negra o hibrida (15)	15 peces límite de cesta de pesca diaria
Area Natural Estatal Río Cache (Condados Pulaski/Johnson)		
	Restricciones Uso Recreativo	Refugio o área de caza de Aves Acuática; Prohibida la pesca en la Reserva Natural- Sección 8 "woods", Laguna Heron/ Ciénaga Little Black
	Todos los peces	Solamente Pesca de 2 Cañas y de Línea (1) (5)
	Todos los peces	No redes de cerco ("Seines")
Área de administración de vida salvaje Calhoun Point (Condado Calhoun)		
	Restricciones uso recreativo	Refugio o área de caza de aves acuáticas (19)
Río Calumet (Condado Cook)		
	Perca amarilla	15 peces límite de cesta diaria de pesca
	Perca amarilla	temporada cerrada durante julio
Área de administración de vida salvaje laguna Campbell (Condado Jackson)		
	Restricciones uso recreativo	refugio o área de caza de aves acuáticas (19)
Lago Campus – Southern Illinois University, Estado de Illinois (Condado Jackson)		
	Todos los peces	Solamente Pesca de 2 Cañas y de Línea (1)
	Bagre de Canal	6 peces límite de cesta de pesca diaria
Laguna Campus – Eastern Illinois University, estado de Illinois (Condado Coles)		
	Todos los peces	Solamente Pesca de 2 Cañas y de Línea (1)
	Bagre de Canal	6 peces límite de cesta de pesca diaria
	Trucha	cerrado en otoño (10)
	Trucha	cerrado en primavera (11)

AREA DE AGUA	ESPECIES O GRUPOS DE PECES	REGLAMENTOS PARA SITIOS ESPECÍFICOS
Lago Canton, Ciudad de Canton (Condado Fulton)		
	Restricciones Uso Recreativo	todo el señuelo vivo que exceda las 8 pulgadas deberá ser manipulado con un equipamiento "quickset" (43)
	Todos los peces	Solamente Pesca de 2 Cañas y de Línea (1) (34)
	Bagre de Canal o azul (14)	6 peces límite de cesta de pesca diaria
	Lobina o perca de boca grande o pequeña	15 pulgadas límite mínimo de longitud
	Lobina o perca de boca grande o pequeña (14)	3 peces límite de cesta de diaria de pesca
	Muskellunge puro	42 pulgadas límite mínimo de longitud
Reserva Ciudad de Carbondale, Ciudad de Carbondale (Condado Jackson)		
	Lobina o perca de boca grande o pequeña	15 pulgadas límite mínimo de longitud
	Lobina o perca de boca grande o pequeña (14)	3 peces límite de cesta de diaria de pesca
Lago Carlinville #1, Ciudad de Carlinville (Condado Macoupin)		
	Todos los peces	Solamente Pesca de 2 Cañas y de Línea (1)
	Bagre de Canal	6 peces límite de cesta de pesca diaria
Lago Carlinville #2, Ciudad de Carlinville (Condado Macoupin)		
	Todos los peces	Solamente Pesca de 2 Cañas y de Línea (1)
	Bagre de Canal	6 peces límite de cesta de pesca diaria
Cuenca Carlton Silt, Estado de Illinois (Condado Whiteside)		
	Todos los peces	Solamente Pesca de 2 Cañas y de Línea (1)
	Bluegill O pez sol oreja roja	8 pulgadas límite mínimo de longitud
	Bluegill O pez sol oreja roja	10 peces límite de cesta de pesca diaria
	Lobina o perca de boca grande o pequeña	Sólo pesca "Capturar y Soltar" (9)
Lago Carlyle, Cuerpo de Ingenieros de la Armada de los EE.UU (Condados Clinton/Bond/Fayette)		
	Restricciones uso recreativo	Refugio o área de caza de aves acuáticas (20) (33)
	Lobina o perca de boca grande o pequeña	14 pulgadas límite mínimo de longitud
	Mojarra blanca, negra o hibrida (15)	10 peces límite de cesta de pesca diaria
	Mojarra blanca, negra o híbrida	10 pulgadas límite mínimo de longitud
Lago Carthage, Ciudad de Carthage (Condado Hancock)		
	Todos los peces	Solamente Pesca de 2 Cañas y de Línea (1)
	Bagre de Canal	6 peces límite de cesta de pesca diaria
Laguna Parque Casey, Ciudad de Casey (Condado Clark)		
	Todos los peces	Solamente Pesca de 2 Cañas y de Línea (1)
	Bluegill o pez sol oreja roja (14)	15 peces límite de cesta de pesca diaria, se permiten solo 5 peces de más de 8 pulgadas de longitud
	Bagre de Canal	6 peces límite de cesta de pesca diaria
	Lobina o perca de boca grande o pequeña	18 pulgadas límite mínimo de longitud
	Lobina o perca de boca grande o pequeña (14)	1 pez límite de cesta de pesca diaria
Laguna Casters, Distrito de Conservación del Condado de Boone (Condado Boone)		
	Todos los peces	Solamente Pesca de 2 Cañas y de Línea (1)
	Bagre de Canal	6 peces límite de cesta de pesca diaria
	Lobina o perca de boca grande o pequeña	14 pulgadas límite mínimo de longitud
	Lobina o perca de boca grande o pequeña (14)	1 pez límite de cesta de pesca diaria

I Fish Illinois
"your informational boat ramp to fishery resources and recreation in the land of lincoln"
website http://www.ifishillinois.org

NOTA: LAS EXPLICACIONES PARA LOS NÚMEROS CONTENIDOS EN PARÉNTESIS SE ENCUENTRAN EN LAS PAGINACIONES 8 Y 9.

REGLAMENTOS PARA LA PESCA DEPORTIVA DEL SITIO ESPECÍFICO

Los reglamentos para la pesca deportiva en todo el estado se hacen cumplir además a los Reglamentos para Sitios Específicos de cada área

AREA DE AGUA	ESPECIES O GRUPOS DE PECES	REGLAMENTOS PARA SITIOS ESPECÍFICOS

Lago Cedar y pequeño Lago Cedar, Servicio de Bosque de los EE.UU. y Ciudad de Carbondale (Condado Jackson)
- Restricciones uso recreativo . . . . . Refugio o área de caza de aves acuáticas
- Todos los peces . . . . . Solamente Pesca de 2 cañas y de Línea (1) (5)
- Lobina o perca de boca grande o pequeña. . . . . 14-18 pulgadas franja de protección límite de longitud (noposesión)
- Lobina o perca de boca grande o pequeña (14). . . . . 5 peces menores A 14 pulgadas Y 1 pez MAYOR A 18 pulgadas límite de cesta de pesca diaria (38)
- Lobina o perca rayada, blanca o híbrida rayada . . . . . 17 pulgadas límite mínimo de longitud
- Lobina o perca rayada, blanca o híbrida rayada (16). . . . . 3 peces límite de cesta de pesca diaria
- Mojarra blanco, negro o híbrido (15). . . . . 25 peces límite de cesta de pesca diaria

Laguna Catfish del Parque Fundación Centralia, Fundación Parque Centralia (Condado Marion)
- Todos los peces. . . . . Solamente Pesca de 2 Cañas y de Línea (1)
- Bagre de Canal. . . . . 6 peces límite de cesta de pesca diaria

Lago Centralia, Ciudad de Centralia (Condado Marion)
- Lobina o perca de boca grande o pequeña . . . . . 15 pulgadas límite mínimo de longitud

Cermack Quarry, Distrito de Preservación de Bosques del Condado de Cook (Condado Cook)
- Todos los peces . . . . . Solamente Pesca de 2 Cañas y de Línea (1) (36)
- Bluegill, pez sol cabeza roja o Pumpkinseed (14). . . . . 15 peces límite de cesta de pesca diaria
- Bagre de Canal . . . . . 6 peces de límite de cesta de pesca diaria
- Lobina o perca de boca grande o pequeña . . . . . 14 pulgadas límite mínimo de longitud
- Mojarra blanco, negro o híbrido (15). . . . . 25 peces límite de cesta de pesca diaria

Lagos del Parque del Distrito Champaign (Lagos Kaufman, Heritage, Y Mattis), Parque del Distrito Champaign, (Condado Champaign)
- Todos los peces. . . . . Solamente Pesca de 2 Cañas y de Línea (1)
- Bagre de Canal. . . . . 6 peces límite de cesta de pesca diaria
- Lobina o perca de boca grande o pequeña . . . . . 15 pulgadas límite mínimo de longitud
- Lobina o perca de boca grande o pequeña (14). . . . . 1 pez límite de cesta de pesca diaria

Lago Charleston Lower Channel, Ciudad de Charleston (Condado Coles)
- Todos los peces. . . . . Solamente Pesca de 2 Cañas y de Línea (1)) (5) (36)

Lago Charleston Side Channel, Ciudad de Charleston (Condado de Coles)
- Todos los peces. . . . . Solamente Pesca de 2 Cañas y de Línea (1)
- Bagre de Canal. . . . . 6 peces límite de cesta de pesca diaria
- Lobina o perca de boca grande o pequeña . . . . . 14 pulgadas límite mínimo de longitud
- Lobina o perca rayada, blanca o híbrida rayada . . . . . 17 pulgadas límite mínimo de longitud
- Lobina o perca rayada, blanca o híbrida rayada (16). . . . . 3 peces límite de cesta de pesca diaria
- Mojarra blanco, negro o híbrido . . . . . 10 peces límite de cesta de pesca diaria PARA peces menores A 10 pulgadas, 10 peces límite de cesta de pesca diaria PARA peces de 10 O MAS pulgadas

Lago & Laguna Charlie Brown, Ciudad de Flora (Condado Clay)
- Todos los peces. . . . . Solamente Pesca de 2 Cañas y de Línea (1)
- Bagre de Canal. . . . . 6 peces límite de cesta de pesca diaria
- Lobina o perca de boca grande o pequeña . . . . . 14 pulgadas límite mínimo de longitud

Charter Oak North – Lago del Distrito del Parque Peoria, Distrito del Parque Peoria (Condado Peoria)
- Todos los peces. . . . . Solamente Pesca de 2 Cañas y de Línea (1)
- Bagre de Canal. . . . . 6 peces límite de cesta de pesca diaria
- Lobina o perca de boca grande o pequeña . . . . . 15 pulgadas límite mínimo de longitud
- Lobina o perca de boca grande o pequeña (14) . . . . . 1 pez límite de cesta de pesca diaria

Charter Oak South – Laguna del Distrito del Parque Peoria, Distrito del Parque Peoria (Condado Peoria)
- Todos los peces Solamente Pesca de 2 Cañas y de Línea (1)
- Bagre de Canal. . . . . 6 peces límite de cesta de pesca diaria
- Lobina o perca de boca grande o pequeña . . . . . 15 pulgadas límite mínimo de longitud
- Lobina o perca de boca grande o pequeña (14) . . . . . 1 pez límite de cesta de pesca diaria

Estanque del Lago Chautauqua Norte y Sur, Servicio de Pesca y Vida Salvaje de EE.UU. (Condado Mason)
- Restricciones uso recreativo. . . . . Los estanques del Lago Chautauqua norte y sur permanecerán cerrados a la pesca desde el bote desde el 15 de Octubre al 14 de Enero. La pesca desde el banco se permitirá solamente en áreas seleccionada. La pesca en hielo se permitirá luego de la reapertura del 15 de Enero
- Lobina o perca de boca grande . . . . . 12 pulgadas límite mínimo de longitud

Lago Chenoa City, Ciudad de Chenoa (Condado McLean)
- Todos los peces. . . . . Solamente Pesca de 2 Cañas y de Línea (1)
- Bagre de Canal. . . . . 6 peces límite de cesta de pesca diaria

Río Chicago (incluyendo su brazo note, brazo sur y el canal de la costa norte) (Condado Cook)
- Perca amarilla. . . . . 15 peces límite de cesta diaria de pesca
- Perca amarilla . . . . . temporada cerrada durante julio

Lago Christopher Old City, Ciudad de Christopher (Condado Franklin)
- Todos los peces. . . . . Solamente Pesca de 2 Cañas y de Línea (1)
- Bagre de Canal. . . . . 6 peces límite de cesta de pesca diaria

Lago Citizen's, Ciudad de Monmouth (Condado County)
- Todos los peces. . . . . Solamente Pesca de 2 Cañas y de Línea (1)
- Bluegill o pez sol oreja roja (14) . . . . . 10 peces límite de cesta de pesca diaria
- Bagre de Canal. . . . . 6 peces límite de cesta de pesca diaria
- Lobina o perca de boca grande o pequeña (14) . . . . . 6 Peces límite de cesta de pesca diaria, 1 pez mayor a 15 pulgadas y 5 peces menores de 12 pulgadas límite de cesta de pesca diaria (12)
- Trucha. . . . . cerrado en otoño (10)

Lago Clear, parque estatal Kickapoo (Condado Vermilion)
- Todos los peces. . . . . Solamente Pesca de 2 Cañas y de Línea (1)
- Bagre de Canal. . . . . 6 peces límite de cesta de pesca diaria
- Lobina o perca de boca grande o pequeña . . . . . 14 pulgadas límite mínimo de longitud
- Lobina o perca de boca grande o pequeña (14). . . . . 3 Peces límite de cesta de pesca diaria
- Trucha. . . . . cerrado en otoño (10)
- Trucha . . . . . cerrado en primavera (11)

I Fish Illinois
"your informational boat ramp to fishery resources and recreation in the land of lincoln"
website http://www.ifishillinois.org

NOTA: LAS EXPLICACIONES PARA LOS NÚMEROS CONTENIDOS EN PARÉNTESIS SE ENCUENTRAN EN LAS PAGINACIONES 8 Y 9.

REGLAMENTOS PARA LA PESCA DEPORTIVA DEL SITIO ESPECÍFICO

Los reglamentos para la pesca deportiva en todo el estado se hacen cumplir además a los Reglamentos para Sitios Específicos de cada área

ÁREA DE AGUA	ESPECIES O GRUPOS DE PECES	REGLAMENTOS PARA SITIOS ESPECÍFICOS

Lago Clinton, área estatal recreativa lago Clinton (Condado Dewitt)
Restricciones uso recreativo . . . . . refugio o área de caza de aves acuáticas
Todos los peces . . . . . Solamente pesca de 2 Cañas y de Línea (1) (18) (36)
Lobina o perca de boca grande
o pequeña . . . . . 16 pulgadas límite mínimo de longitud
Lobina o perca de boca grande
o pequeña (14) . . . . . 3 peces límite de cesta de pesca diaria
Lobina o perca rayada, blanca o
híbrida rayada (16) . . . . . 10 peces límite de cesta de pesca diaria, 3 peces de 17 pulgadas o mas
Mojarra blanco, negro o híbrido (15) . . . . . 15 peces límite de cesta de pesca diaria
Mojarra blanco, negro o híbrido 9 pulgadas límite mínimo de longitud

Lago Coffeen, área estatal F & W lago Coffeen (Condado Montgomery)
Bagre de canal . . . . . todas las boyas (pesca con jarra) deben ser atendidos en todo momento mientras se pesca (2)
Lobina o perca de boca grande
o pequeña (14) . . . . . 1 pez > o igual a 15 pulgadas y 2 peces < a 15 pulgadas diariamente (25)
Pez carpa blanco, negro o híbrido (15) . . . . . 10 peces límite de cesta de pesca diaria
Pez carpa blanco, negro o híbrido . . . . . 10 pulgadas límite mínimo de longitud
Lobina o perca rayada, blanca o híbrida
rayada . . . . . 17 pulgadas límite mínimo de longitud
Lobina o perca rayada, blanca o híbrida
rayada (16) . . . . . 13 peces límite de cesta de pesca diaria

Lago del aeropuerto del Condado de Coles, aeropuerto del Condado de Coles (Condado Coles)
Todos los peces . . . . . Solamente Pesca de 2 Cañas y de Línea (1)
Bagre de Canal. . . . . 6 peces límite de cesta de pesca diaria
Lobina o perca de boca grande o pequeña 14 pulgadas límite mínimo de longitud

Laguna Coleta Trout, estado de Illinois (Condado Whiteside)
Trucha. . . . . cerrado en otoño (10)
Truch . . . . . cerrado en primavera (11)

Laguna parque Columbus, parque del Distrito de Chicago (Condado Cook)
Todos los peces . . . . . Solamente Pesca de 2 Cañas y de Línea (1)
Bagre de Canal. . . . . 4 peces límite de cesta de pesca diaria

Laguna Commissioners Park, parque del Distrito Alsip (Condado Cook)
Todos los peces . . . . . Solamente Pesca de 2 Cañas y de Línea (1)
Bagre de Canal. . . . . 6 peces límite de cesta de pesca diaria

Lagunas Conservation World, predios feriales estatales de Illinois (Condado Sangamon)
Pesca solo por permiso especial para grupo de mayores, grupos de niños o grupo de invitados del director. Solicitar permiso por escrito a: "Department of Natural Resources, Division of Fisheries (Departamento de Recursos Naturales, División Pesquería), One Natural Resources Way, Springfield IL 62702"

Lagos del Distrito de preservación de bosques del Condado de Cook, Distrito de preservación de bosques del Condado de Cook (Condado Cook)
Todos los peces . . . . . Solamente Pesca de 2 Cañas y de Línea (1) (36)
Bluegill, pez sol oreja roja
o Pumpkinseed (14) . . . . . 15 peces límite de cesta de pesca diaria
Lobina o perca de boca grande
o pequeña . . . . . 14 pulgadas límite mínimo de longitud
Walleye, Sauger o walleye híbrido. . . . . 18 pulgadas límite mínimo de longitud
Mojarra blanco, negro o
híbrido (15) . . . . . 15 peces límite de cesta de pesca diaria

Lago ciudad de Coulterville, Ciudad de Coulterville (Condado Randolph)
Todos los peces . . . . . Solamente Pesca de 2 Cañas y de Línea (1)
Bagre de Canal . . . . . 6 peces límite de cesta de pesca diaria

Refugio nacional de vida salvaje Crab Orchard – lago Crab Orchard, servicio de pesca y vida salvaje de EE.UU. (Condado Williamson)
Restricciones uso recreativo . . . . . refugio o área de caza de aves acuáticas
Todos los peces . . . . . Solamente Pesca de 2 Cañas y de Línea (1) (4)
Lobina o perca de boca grande
o pequeña . . . . . 16 pulgadas límite mínimo de longitud
Lobina o perca de boca grande
o pequeña (14) . . . . . 3 peces límite de cesta de pesca diaria

Refugio nacional de vida salvaje Crab Orchard – lago Devil's Kitchen, Servicio de pesca y vida salvaje de EE.UU. (Condado Williamson)
Restricciones uso recreativo . . . . . refugio o área de caza de aves acuáticas
Todos los peces . . . . . Solamente Pesca de 2 Cañas y de Línea (1)

Refugio nacional de vida salvaje Crab Orchard – lago Little Grassy, Servicio de pesca y vida salvaje de EE.UU. (Condado Williamson)
Restricciones uso recreativo . . . . . refugio o área de caza de aves acuáticas
Todos los peces . . . . . Solamente Pesca de 2 Cañas y de Línea (1) (5)
Bagre de Canal . . . . . 6 peces límite de cesta de pesca diaria
Lobina o perca de boca grande
o pequeña . . . . . 12-15 pulgadas franja de límite de longitud (3)

Áreas de uso restringido de las lagunas del refugio nacional de vidas salvaje Crab Orchard (30) y refugio nacional de vida salvaje Crab Orchard - todas las otras lagunas, servicio de pesca y vida salvaje de EE.UU. (Condado Williamson)
Todos los peces . . . . . Solamente Pesca de 2 Cañas y de Línea (1)
Bagre de Canal . . . . . 6 peces límite de cesta de pesca diaria
Lobina o perca de boca grande
o pequeña . . . . . 15 pulgadas límite mínimo de longitud

Área de conservación del Condado de Crawford –laguna Picnic, área de conservación del Condado de Crawford (Condado Crawford)
Todos los peces . . . . . Solamente Pesca de 2 Cañas y de Línea (1)
Bagre de Canal . . . . . 6 peces límite de cesta de pesca diaria
Lobina o perca de boca grande
o pequeña . . . . . 15 pulgadas límite mínimo de longitud
Trucha cerrado en otoño (10)

Lagunas del área de conservación del Condado de Crawford –área de conservación del Condado de Crawford (Condado Crawford)
Todos los Peces. . . . . Solamente Pesca de 2 Cañas y de Línea (1)
Bagre de Canal . . . . . 6 peces límite de cesta de pesca diaria
Lobina o perca de boca grande o pequeña 15 pulgadas límite mínimo de longitud

Área de administración de vida salvaje Crull Impoundment (Condado Jersey)
Restricciones uso recreativo . . . . . refugio o área de caza de aves acuáticas (33)

Lago Crystal, parque del Distrito Urbana (Condado Champaign)
Todos los Peces. . . . . Solamente Pesca de 2 Cañas y de Línea (1)
Bagre de Canal. . . . . 3 peces límite de cesta de pesca diaria

Refugio nacional de vida salvaje Cypress Creek- todas las lagunas, servicio de pesca y vida salvaje de EE.UU (Condados Johnson/Pulaski/Union)
Todos los peces . . . . . Solamente Pesca de 2 Cañas y de Línea (1)
Bagre de Canal. . . . . 6 peces límite de cesta de pesca diaria
Lobina o perca de boca grande o pequeña 15 pulgadas límite mínimo de longitud

Refugio nacional de vida salvaje Cypress Creek – Río Cache desde rt. 37 a Rt. 51 en Ullin, servicio de pesca y vida salvaje de EE.UU (Condados Johnson/Pulaski)
Todos los peces . . . . . Solamente Pesca de 2 Cañas y de Línea (1)
Todos los peces . . . . . No redes de cerco ("Seines")

Lago Dawson & lagunas Park, parque estatal Moraine View (McLean County)
Todos los peces . . . . . solamente pesca de 2 cañas y de LÍNEA (1)
Bluegill o pez sol oreja roja (14). . . . . 15 peces límite de cesta de pesca diaria
bagre de canal . . . . . 6 peces límite de cesta de pesca diaria
Lobina o perca de boca grande
o pequeña . . . . . 15 pulgadas límite mínimo de longitud
Walleye, Sauger o walleye híbrido. . . . . 6 peces límite de cesta de pesca diaria
Mojarra blanco, negro o híbrido (15) . . . . . 15 peces límite de cesta de pesca diaria

NOTA: LAS EXPLICACIONES PARA LOS NÚMEROS CONTENIDOS EN PARÉNTESIS SE ENCUENTRAN EN LAS PAGINACIONES 8 Y 9.

REGLAMENTOS PARA LA PESCA DEPORTIVA DEL SITIO ESPECÍFICO

Los reglamentos para la pesca deportiva en todo el estado se hacen cumplir además a los Reglamentos para Sitios Específicos de cada área

AREA DE AGUA	ESPECIES O GRUPOS DE PECES	REGLAMENTOS PARA SITIOS ESPECÍFICOS

Lagunas del parque del Distrito Decatur, Ciudad de Decatur (Condado Macon)
Todos los peces . . . . . Solamente Pesca de 2 Cañas y de Línea (1)
Bagre de Canal. . . . . 6 peces límite de cesta de pesca diaria (a excepción del parque Fairview- Laguna Dreamland, que tiene un límite de cesta de pesca diaria de 3 peces)

Lago Deep Quarry, Distrito de preservación del bosque del Condado de Dupage (Condado DuPage)
Todos los peces . . . . . Solamente Pesca de 2 Cañas y de Línea (1)
Bagre de Canal. . . . . 3 peces límite de cesta de pesca diaria
Bagre del cana . . . . . 12 pulgadas límite mínimo de longitud
Lobina o perca de boca grande o pequeña . . . . . 18 pulgadas límite mínimo de longitud
Lobina o perca de boca grande o pequeña (14) . . . . . 1 Pez límite de cesta de pesca diaria
Walleye, Sauger o walleye híbrido 16 pulgadas límite mínimo de longitud
Walleye, Sauger o walleye híbrido (14) . . . . . 3 peces límite de cesta de pesca diaria
Mojarra blanco, negro o híbrido . . . . . 9 pulgadas límite mínimo de longitud
Mojarra blanco, negro o híbrido (15) . . . . . 15 peces límite de cesta de pesca diaria

Lago Defiance, parque estatal Moraine Hills (Condado McHenry)
Todos los peces . . . . . Solamente Pesca de 2 Cañas y de Línea (1)
Bagre de Canal. . . . . 6 peces límite de cesta de pesca diaria
Lobina o perca de boca grande o pequeña . . . . . 14 pulgadas límite mínimo de longitud
Lobina o perca de boca grande o pequeña . . . . . 3 peces límite de cesta de pesca diaria

Cuenca del Río Des Plaines - (represa Hoffman hasta el puente de la calle 47th incluyendo afluentes) (Condado Cook)
Bagre de canal . . . . . 15 pulgadas límite mínimo de longitud
Bagre de canal . . . . . 6 peces límite de cesta de pesca diaria
Lobina o perca de boca grande o pequeña . . . . . solo pesca "capturar y soltar" No está permitido "RECOLECCION" (9)
Lucio del norte . . . . . 30 pulgadas límite mínimo de longitud
Lucio del norte . . . . . 1 pez límite de cesta de pesca diaria
Walleye, Sauger o walleye híbrido. . . . . 18 pulgadas límite mínimo de longitud
Walleye, Sauger o walleye híbrido (14) . . . . . 1 pez límite de cesta de pesca diaria
Mojarra blanco, negro o híbrido (15) . . . . . 10 peces límite de cesta de pesca diaria

Lago Diamond, ciudad de Mundelein (Condado de Lake)
Todos los peces . . . . . Solamente Pesca de 2 Cañas y de Línea (1)
Bagre de Canal. . . . . 6 peces límite de cesta de pesca diaria
Lobina o perca de boca grande o pequeña . . . . . 15 pulgadas límite mínimo de longitud
Lobina o perca de boca grande o pequeña . . . . . 3 peces límite de cesta de pesca diaria

Laguna del parque Dieterich, Ciudad de Dieterich (Condado Effingham)
Todos los peces . . . . . Solamente Pesca de 2 Cañas y de Línea (1)
Bagre de Canal. . . . . 3 peces límite de cesta de pesca diaria
Lobina o perca de boca grande o pequeña . . . . . 5 pulgadas límite mínimo de longitud
Lobina o perca de boca grande o pequeña (14). . . . . 1 pez límite de cesta de pesca diaria

Lago Dolan, área de conservación del Condado de Hamilton (Condado Hamilton)
Todos los peces . . . . . Solamente Pesca de 2 Cañas y de Línea (1)
Bagre de Canal. . . . . 6 peces límite de cesta de pesca diaria
Bluegill o pez sol oreja roja (14). . . . . 25 peces límite de cesta de pesca diaria
Lobina o perca de boca grande o pequeña . . . . . 18 pulgadas límite mínimo de longitud
Lobina o perca de boca grande o pequeña (14). . . . . 1 pez límite de cesta de pesca diaria

Área estatal de vida salvaje Donnelley (Condado Bureau)
Restricciones uso recreativo refugio o área de caza de aves acuáticas (33)

Área de aguas de pesca y vida salvaje doble "T" estatal, estado de Illinois (Condado Fulton)
Restricciones uso recreativo . . . . . refugio o área de caza de aves acuáticas (Cualquier uso distinto a la casa de aves acuáticas se encuentra prohibido del 1 de octubre hasta el final de la temporada de gansos canadienses de la zona central)
Todo el señuelo vivo que exceda las . . . . . 8 pulgadas deberá ser manipulado con un equipamiento "quickset" (43)
Todos los peces . . . . . Solamente Pesca de 2 Cañas y de Línea (1)
Bluegill o pez sol oreja roja (14) 25 peces límite de cesta de pesca diaria
Bagre de Canal o azul . . . . . 6 peces límite de cesta de pesca diaria
Lobina o perca de boca grande o pequeña . . . . . 21 pulgadas límite mínimo longitud
Lobina o perca de boca grande o pequeña (14). . . . . 1 pez límite de cesta de pesca diaria
Muskellunge puro . . . . . 42 pulgadas límite mínimo de longitud
Mojarra blanca, negra o hibrida . . . . . 10 pulgadas límite mínimo de longitud
Mojarra blanca, negra o hibrida . . . . . 25 peces límite de cesta de pesca diaria

Laguna Douglas Park, Parque del Distrito de CHICAGO (Condado Cook)
Todos los peces . . . . . Solamente Pesca de 2 Cañas y de Línea (1)
Bagre de Canal. . . . . 4 peces límite de cesta de pesca diaria

Lagos Y Lagunas des Distrito de preservación del bosque del Condado de DuPage, (excluyendo Lago Bass, Lago Deep Quarry y Lago Grove), Distrito de preservación del bosque del Condado de DuPage (Condado DuPage)
Todos los peces . . . . . Solamente Pesca de 2 Cañas y de Línea (1)
Bagre de Canal. . . . . 6 peces límite de cesta de pesca diaria
Bagre del canal . . . . . 12 pulgadas límite mínimo de longitud
Lobina o perca de boca grande o pequeña . . . . . 15 pulgadas límite mínimo de longitud
Lobina o perca de boca grande o pequeña (14). . . . . 3 peces límite de cesta de pesca diaria
Walleye, Sauger o walleye híbrido. . . . . 16 pulgadas límite mínimo de longitud
Walleye, Sauger o walleye híbrido (14) . . . . . 3 peces límite de cesta de pesca diaria
Mojarra blanco, negro o híbrido . . . . . 9 pulgadas límite mínimo de longitud
Mojarra blanco, negro o híbrido (15) . . . . . 15 peces límite de cesta de pesca diaria

Río DuPage – Brazo oeste entre las represas ubicadas en la reserva de bosques (McDowell Grove y las reserva de bosques Warrenville Grove), (Condado DuPage)
Lobina o perca de boca grande o pequeña . . . . . Sólo pesca "Capturar y Soltar" (9)

Lago de la ciudad de DuQuoin, Ciudad de DuQuoin (Condado Perry)
Bagre de Canal. . . . . 6 peces límite de cesta de pesca diaria
Bluegill o pez sol oreja roja (14). . . . . 25 peces límite de cesta de pesca diaria
Lobina o perca de boca grande o pequeña . . . . . 14–18 pulgadas franja de protección límite de longitud (no posesión) (38)
Lobina o perca de boca grande o pequeña (14). . . . . 5 peces de menos de 14 pulgadas Y 1 pez de más de 18 pulgadas límite de cesta de pesca diaria
Mojarra blanco, negro o híbrido (15) . . . . . 25 peces de límite de cesta de pesca diaria

Lago East Fork, Ciudad de Olney (Condado Richland)
Todos los peces . . . . . Solamente Pesca de 2 Cañas y de Línea (1)
Bluegill o pez sol oreja roja (14). . . . . 25 peces límite de cesta de pesca diaria
Bagre de Canal. . . . . 6 peces límite de cesta de pesca diaria
Lobina o perca de boca grande o pequeña . . . . . 15 pulgadas límite mínimo de longitud
Mojarra blanco, negro o híbrido (15). . . . 25 peces de límite de cesta de pesca diaria

Parque Estatal Eldon Hazlet (Condado Clinton) (ver también Lago Carlyle)
Restricciones uso recreativo . . . . . Refugio o área de caza de aves acuáticas

Reserva de la Ciudad de Elkville, Ciudad de Elkville (Condado Jackson)
Lobina o perca de boca grande o pequeña . . . . . 15 pulgadas límite mínimo de longitud
Lobina o perca de boca grande o pequeña (14). . . . . 3 peces límite de cesta de pesca diaria

NOTA: LAS EXPLICACIONES PARA LOS NÚMEROS CONTENIDOS EN PARÉNTESIS SE ENCUENTRAN EN LAS PAGINACIONES 8 Y 9.

REGLAMENTOS PARA LA PESCA DEPORTIVA DEL SITIO ESPECÍFICO

Los reglamentos para la pesca deportiva en todo el estado se hacen cumplir además a los Reglamentos para Sitios Específicos de cada área

ÁREA DE AGUA	ESPECIES O GRUPOS DE PECES	REGLAMENTOS PARA SITIOS ESPECÍFICOS
Lago Eliot, Parque del Distrito Wheaton (Condado DuPage)		
Todos los peces		Solamente Pesca de 2 Cañas y de Línea (1)
Bagre de Canal		3 peces límite de cesta de pesca diaria
Lobina o perca de boca grande o pequeña (14)		15 pulgadas límite mínimo de longitud
Reserva Emiquon – Lago Thompson (Condado County)		
Todos los peces		Solamente Pesca de 2 Cañas y de Línea (1)
Mojarra blanco, negro o híbrido		9 pulgadas límite mínimo de longitud
Mojarra blanco, negro o híbrido (15)		25 peces límite de cesta de pesca diaria
Buegill, pez sol oreja roja, Pumpskinseed, verde o a manchas naranjas y pez sol híbrido (14)		25 peces límite de cesta de pesca diaria
Bagre de Canal		6 peces límite de cesta de pesca diaria
Lobina o perca de boca grande o pequeña		18 pulgadas límite mínimo de longitud
Lobina o perca de boca grande o pequeña (14)		1 pez límite de cesta de pesca diaria
Walleye, Sauger o walleye híbrido		14 pulgadas límite mínimo de longitud
Walleye, Sauger o walleye híbrido (14)		6 peces límite de cesta de pesca diaria
Lago Evergreen, Ciudad de Bloomington (Condado McLean)		
Restricciones uso recreativo		todo el señuelo vivo que exceda las 8 pulgadas deberá ser manipulado con un equipamiento "quickset" (43)
Todos los peces		Solamente Pesca de 2 cañas y de Línea (1)
Lobina o perca de boca grande o pequeña		15pulgadas límite mínimo de longitud
Muskellunge puro		48 pulgadas límite mínimo de longitud
Pez carpa blanco, negro o híbrido (15)		15 peces límite de cesta de pesca diaria
Lagunas Fairgrounds – Parque Estatal Fort Massac, Estado de Illinois (Condado Massac)		
Trucha		Cerrado en Otoño (10)
Trucha		Cerrado en Primavera (11)
Parque Fairview – Laguna Dreamland, Ciudad de Decatur (Condado Mason)		
Todos los peces		Solamente Pesca de 2 Cañas y de Línea (1)
Bagre de Canal		3 peces límite de cesta de pesca diaria
Lago Ferne Clyffe, Parque Estatal Clyffe (Condado Johnson)		
Todos los peces		Solamente Pesca de 2 Cañas y de Línea (1)
Bagre de Canal		6 peces límite de cesta de pesca diaria
Trucha		Cerrado en Otoño (10)
Trucha		Cerrado en Primavera (11)
Lago Flatfoot, Distrito de preservación del bosque del Condado de Cook (Condado Cook)		
Todos los peces		Solamente Pesca de 2 Cañas y de Línea (1) (36)
Bluegill, pez sol oreja roja o Pumskinseed (14)		15 peces límite de cesta de pesca diaria
Bagre de Canal		6 peces límite de cesta de pesca diaria
Lobina o perca de boca grande o pequeña		14 pulgadas límite mínimo de longitud
Mojarra blanco, negro o híbrido (15)		15 peces límite de cesta de pesca diaria
Laguna parque Fletcher, Ciudad de Mt. Zion (Condado Macon)		
Todos los peces		Solamente Pesca de 2 Cañas y de Línea (1) (36)
Bluegill, pez sol oreja roja (14)		5 peces límite de cesta de pesca diaria
Bagre de Canal		3 peces límite de cesta de pesca diaria
Lobina o perca de boca grande o pequeña		18 pulgadas límite mínimo de longitud
Lobina o perca de boca grande o pequeña (14)		1 pez límite de cesta de pesca diaria
Laguna Parque Foli, Village of Plano (Condado Kendall)		
Todos los peces		Solamente Pesca de 2 Cañas y de Línea (1)
Bagre de Canal		6 peces límite de cesta de pesca diaria

AREA DE AGUA	ESPECIES O GRUPOS DE PECES	REGLAMENTOS PARA SITIOS ESPECÍFICOS
Lago Estatal Forbes (incluyendo aguas abajo del Lago Estatal Forbes y la porción del riachuelo Lost Fork dentro del Parque Estatal Stephen A. Forbes) Parque Estatal Stephen A. Forbes (Condado Marion)		
Restricciones uso recreativo		todo el señuelo vivo que exceda las 8 pulgadas deberá ser manipulado con un equipamiento "quickset" (43)
Todos los peces		Solamente Pesca de 2 Cañas y de Línea (1) (5)
Bagre de Canal		6 peces límite de cesta de pesca diaria
Lobina o perca de boca grande o pequeña		14 pulgadas límite mínimo de longitud
Lobina o perca rayada, blanca o híbrida rayada		17 pulgadas límite mínimo de longitud
Lobina o perca rayada, blanca o híbrida rayada (16)		3 peces límite de cesta de pesca diaria
Muskellunge Puro		48 pulgadas límite mínimo de longitud
Laguna Parque Estatal Forbes, Parque Estatal Stephen A. Forbes (Condado Marion)		
Restricciones uso recreativo		refugio o área de caza de aves acuáticas (19)
Todos los peces		Solamente Pesca de 2 Cañas y de Línea (1) (5)
Bagre de Canal		6 peces límite de cesta de pesca diaria
Lobina o perca de boca grande o pequeña		14 pulgadas límite mínimo de longitud
Laguna Parque Forest, Ciudad de Shelbyville, Condado Shelby		
Todos los peces		Solamente Pesca de 2 Cañas y de Línea (1)
Bagre de Cana		6 peces límite de cesta de pesca diaria
Trucha		Cerrado en Otoño (10)
Trucha		Cerrado en Primavera (11)
Lagos Four, Preservación del Bosque del Condado de Winnebago (Condado Winnebago)		
Todos los peces		Solamente Pesca de 2 Cañas y de Línea (1)
Bagre de Canal		6 peces límite de cesta de pesca diaria
Lobina o perca de boca grande o pequeña		14 pulgadas límite mínimo de longitud
Lobina o perca de boca grande o pequeña (14)		1 pez límite de cesta diaria de pesca
Trucha		Cerrado en Primavera (11)
Lagos Fox Chain O' (incluyendo el Río Fox al Sur de la frontera Wisconsin-Illinois hasta la represa de Algonquim y el riachuelo Nippersink corriente arriba hasta el puente de la calle Wilmot) (6), (Aplica solo a las áreas controladas como "blind" ("sin salida") del Lago Grass y el Lago Nippersink, Estado de Illinois (Condados Lake y Mchenry)		
Restricciones uso recreativo		todo el señuelo vivo que exceda las 8 pulgadas deberá ser manipulado con un equipamiento "quickset" (43)
Todos los peces		Solamente Pesca de 2 Cañas y de Línea (1) Sólo en propiedad del Parque Estatal bordeando el Río Fox y el Lago Grass
Lobina o perca de boca grande o pequeña		14 pulgadas límite mínimo de longitud (6)
Lobina o perca de boca grande o pequeña(14)		6 peces de límite de cesta diaria de pesca, de los cuales no más de 3 deben ser percas de boca pequeña. Muskellunge Puro 48 pulgadas límite mínimo de longitud (40)
Lobina o perca de boca pequeña		Todos los peces deben ser liberados inmediatamente entre el 1 de Abril y el 15 de Junio
Wallege, Sauger o Wallege Hibrido		14 pulgadas límite mínimo de longitud, con una franja de protección límite de longitud de 18 -24 pulgadas (no posesión) (6)
Wallege, Sauger o Wallege Híbrido (14)		4 peces de límite de cesta diaria de pesca, de los cuales solo uno puede ser >24 pulgadas (35)
Parque Estatal Fox Ridge (Ver también Laguna Hurricane, Laguna Wilderness y Lago Ridge) (Condado Coles)		
Restricciones uso recreativo		refugio o área de caza de aves acuáticas
Río Fox, Represa Algonquim hasta la confluencia con el Río Illinois incluyendo afluentes, Estado de Illinois (Condados Múltiples)		
Lobina o perca de boca pequeña		1 pez de 12 pulgadas o más, Zy 2 peces menores de 12 pulgadas de límite de cesta diaria de pesca.

NOTA: LAS EXPLICACIONES PARA LOS NÚMEROS CONTENIDOS EN PARÉNTESIS SE ENCUENTRAN EN LAS PAGINACIONES 8 Y 9.

REGLAMENTOS PARA LA PESCA DEPORTIVA DEL SITIO ESPECÍFICO

Los reglamentos para la pesca deportiva en todo el estado se hacen cumplir además a los Reglamentos para Sitios Específicos de cada área

AREA DE AGUA	ESPECIES O GRUPOS DE PECES	REGLAMENTOS PARA SITIOS ESPECÍFICOS

Río Fox (en el Parque Estatal Moraine Hills, y represa y en las propiedades de la esclusa Bolger y de la represa) Estado de Illinois, (Condado Mchenry)
Todos los peces. . . . . Solamente Pesca de 2 Cañas y de Línea (1) en el Parque Estatal Moraine Hills y propiedad de la represa y en la propiedad de la esclusa Bolger y represa a lo largo del Río Fox

Marina del Rio Fox, Reserva del Bosque del Condado de Lake, (Condado Lake)
Todos los peces. . . . . Solamente Pesca de 2 Cañas y de Línea; Solo pesca desde el banco (en áreas designadas por la Distrito de preservación del Bosque del Condado de Lake)

Lagos y lagunas del Distrito del Parque Fox Valley (Excepto Lago Jericho y Lago Gregorio), Distrito del Parque Fox Valley (Condados Kane/Dupage)
Todos los peces . . . . . Solamente pesca de 2 cañas y de Línea (1)
Bagre de Canal. . . . . 6 peces límite de cesta de pesca diaria
Lobina o perca de boca grande
o pequeña . . . . . 15 pulgadas límite mínimo de longitud
Lobina o perca de boca grande
o pequeña (14) . . . . . 3 peces de límite de cesta diaria de pesca

Lagos Frank Holten, Parque Estatal Frank Holten, (Condado St. Clair)
Todos los peces . . . . . Solamente pesca de 2 cañas y de Línea (1)
Bagre de Canal. . . . . 6 peces límite de cesta de pesca diaria
Lobina o perca de boca grande
o pequeña . . . . . 15 pulgadas límite mínimo de longitud
Trucha . . . . . Cerrado en Otoño (19)
Trucha. . . . . Cerrado en Primavera (11)

Riachuelo Franklin (dentro de la frontera del Área Natural Estatal del riachuelo Franklin (Condado Lee)
Todos los peces . . . . . Solamente pesca de 2 cañas y de Línea (1)

Represa Mill del riachuelo Franklin - Parque Estatal del Riachuelo Franklin, Estado de Illinois, (Condado Lee)
Todos los peces. . . . . Solamente Pesca de 2 Cañas y de Línea (1)
Lobina o perca de boca grande
o pequeña . . . . . 15 pulgadas límite mínimo de longitud
Lobina o perca de boca grande
o pequeña (14) . . . . . 1 pez de límite de cesta diaria de pesca

Lago Fuller (Condado Calhoun)
Restricciones uso recreativo . . . . . refugio o área de caza de aves acuáticas (19)

Aguas del Área de Acampe y Recreación del Condado de Fulton, Board del Condado de Fulton, (Condado Fulton)
Restricciones uso recreativo. . . . . todo el señuelo vivo que exceda las 8 pulgadas deberá ser manipulado con un equipamiento "quickset" (43)
Todos los peces . . . . . Solamente pesca de 2 cañas y de Línea (1)
Bagre de Canal. . . . . 6 peces límite de cesta de pesca diaria
Lobina o perca de boca grande o pequeña . . . . . 12-15 pulgadas franja de protección límite de longitud (no posesión)
Lobina o perca de boca grande
o pequeña (14). . . . . 3 peces límite de cesta diaria de pesca
Bluegill o pez sol oreja roja (14). . . . . 25 peces límite de cesta de pesca diaria

Lago Gages, Distrito del Parque Wildwood, (Condado Lake)
Lobina o perca de boca grande
o pequeña . . . . . 15 pulgadas límite mínimo de longitud
Lobina o perca de boca grande
o pequeña (14). . . . . 3 peces límite de cesta diaria de pesca
Wallege, Sauger o Wallege Hibrido . . . . . 16 pulgadas límite mínimo de longitud
Wallege, Sauger o Wallege Híbrido (14). . . . . 3 peces de límite de cesta diaria de pesca

Laguna del Parque Garfield, Distrito del Parque Chicago, (Condado Cook)
Todos los peces . . . . . Solamente pesca de 2 cañas de y Línea (1)
Bagre de Canal . . . . . 6 peces límite de cesta de pesca diaria

Laguna Gebhard Woods, Parque Estatal Gerbhard Woods, (Condado Grundy)
Todos los peces . . . . . Solamente pesca de 2 cañas de y Línea (1)
Bagre de Canal. . . . . 6 peces límite de cesta de pesca diaria
Lobina o perca de boca grande
o pequeña . . . . . 15 pulgadas límite mínimo de longitud
Trucha. . . . . Cerrado en Primavera (11)

Lago Germantown, Ciudad de Germantown, (Condado Clinton)
Todos los peces . . . . . Solamente pesca de 2 cañas de y Línea (1)
Bluegill o pez sol oreja roja (14) . . . . . 15 peces límite de cesta de pesca
Bagre de Canal. . . . . 6 peces límite de cesta de pesca diaria
Lobina o perca de boca grande
o pequeña . . . . . 18 pulgadas límite mínimo de longitud
Lobina o perca de boca grande
o pequeña (14). . . . . 1 pez límite de cesta diaria de pesca

Lagunas del Parque de la Ciudad de Giant, Parque Estatal de la Ciudad de Giant (Condados Jackson y Union)
Todos los peces . . . . . Solamente pesca de 2 cañas y de Línea (1)
Bagre de Canal. . . . . 6 peces límite de cesta de pesca diaria
Lobina o perca de boca grande
o a manchas. . . . . 15 pulgadas límite mínimo de longitud

Lago Gillespie New City, Ciudad de Gillespie (Condado Macoupin)
Todos los peces . . . . . Solamente pesca de 2 cañas y de Línea (1)
Bagre de Canal. . . . . 6 peces límite de cesta de pesca diaria
Lobina o perca de boca grande
o pequeña . . . . . 12 - 15 pulgadas franja límite de longitud
Lobina o perca de boca grande
o pequeña (14) . . . . . 3 peces límite de cesta diaria de pesca

Lago Gillespie Old City, Ciudad de Gillespie (Condado Macoupin)
Todos los peces . . . . . Solamente pesca de 2 cañas y de Línea (1)
Bagre de Canal. . . . . 6 peces límite de cesta de pesca diaria
Lobina o perca de boca grande
o pequeña . . . . . 15 pulgadas límite mínimo de longitud
Lobina o perca de boca grande
o pequeña (14) . . . . . 3 peces límite de cesta diaria de pesca

Área de Administración del Vida Salvaje Glades – 12 Mile Island (Condado Jersey)
Restricciones uso recreativo . . . . . refugio o área de caza de aves acuáticas (19)

Lago Gladstone, Área de Conservación del Condado Henderson, (Condado Henderson)
Todos los peces . . . . . Solamente pesca de 2 cañas y de Línea (1)
Bluegill o pez sol oreja roja (14) . . . . . 10 peces límite de cesta de pesca
Bagre azul o de Canal . . . . . 6 peces límite de cesta de pesca diaria
Lobina o perca de boca grande
o pequeña (14) . . . . . 1 pez > ó = a 15 pulgadas y/o 2 peces < a 12 pulgadas de límite de cesta diaria de pesca (31)

Lago Glen O. Jones, Estado de Illinois, (Condado Saline)
Ver Lago Estatal Jones

Laguna del Parque Glen Oak, Distrito del Parque de Peoria, (Condado Peoria)
Todos los peces . . . . . Solamente pesca de 2 cañas y de Línea (1)
Bagre de Canal. . . . . 6 peces límite de cesta de pesca diaria

Lago del Glen Shoals, Ciudad de Hillsboro, (Condado Montgomery)
Todos los peces. . . . . Solamente Pesca de 2 Cañas y de Línea (1)
Bagre de Canal. . . . . 6 peces límite de cesta de pesca diaria
Lobina o perca de boca grande
o pequeña . . . . . 15 pulgadas límite mínimo de longitud
Lobina o perca de boca grande
o pequeña (14). . . . . 1 pez límite de cesta de pesca diaria
Lobina o perca rayada, blanca o híbrida rayada . . . . . 17 pulgadas límite mínimo de longitud
Lobina o perca rayada, blanca o híbrida rayada (16). . . . . 3 peces límite de cesta de pesca diaria

NOTA: LAS EXPLICACIONES PARA LOS NÚMEROS CONTENIDOS EN PARÉNTESIS SE ENCUENTRAN EN LAS PAGINACIONES 8 Y 9.

REGLAMENTOS PARA LA PESCA DEPORTIVA DEL SITIO ESPECÍFICO

Los reglamentos para la pesca deportiva en todo el estado se hacen cumplir además a los Reglamentos para Sitios Específicos de cada área

ÁREA DE AGUA	ESPECIES O GRUPOS DE PECES	REGLAMENTOS PARA SITIOS ESPECÍFICOS
Área de Administración de Vida Salvaje Godar-Diamond/Isla Hurricane (Condado County)		
Restricciones Uso Recreativo		refugio o área de caza de aves acuáticas (19)
Laguna Gompers Park, Distrito del Parque Chicago (Condado Cook)		
Todos los peces		Solamente Pesca de 2 Cañas y de Línea (1) (5)
Bagre de Canal		4 peces límite de cesta de pesca diaria
Lago Parque Gordon F. More, Ciudad de Alton, (Condado Madison)		
Todos los peces		Solamente pesca de 2 cañas y de Línea (1)
Bluegill o pez sol oreja roja (14)		25 peces límite de cesta de pesca
Bagre de Canal		6 peces límite de cesta de pesca diaria
Lobina o perca de boca grande o pequeña		15 pulgadas límite mínimo de longitud
Lobina o perca de boca grande o pequeña (14)		3 peces de límite de cesta diaria de pesca
Lago Governor Bond, Ciudad de Greenville, (Condado Bond)		
Bagre de canal		Todas las redes de pesca de anzuelos múltiples (jugs) deben ser atendidas en todo momento mientras se pesca (2)
Lobina o perca de boca grande o pequeña		15 pulgadas límite mínimo de longitud
Lobina o perca de boca grande o pequeña (14)		3 peces de límite de cesta diaria de pesca
Lobina o perca rayada, blanca o híbrida rayada		17 pulgadas límite mínimo de longitud
Lobina o perca rayada, blanca o híbrida rayada (16)		3 peces de límite de cesta diaria de pesca
Mojarra blanca, negra o híbrida (15)		25 peces de límite de cesta diaria de pesca
Distrito Parque Grayslake (Lagunas Grayslake y Park), Ciudad de Grayslake, (Condado County)		
Todos los peces		Solamente pesca de 2 cañas y de Línea (1)
Bagre de Canal		6 peces límite de cesta de pesca diaria
Lobina o perca de boca grande o pequeña		15 pulgadas límite mínimo de longitud
Lobina o perca de boca grande o pequeña (14)		3 peces de límite de cesta diaria de pesca
Lago Ciudad de Greenfield, Ciudad de Greenfield (Condado Greene)		
Todos los peces		Solamente pesca de 2 cañas y de Línea (1)
Bluegill o pez sol oreja roja (14)		25 peces límite de cesta de pesca
Bagre de Canal		6 peces límite de cesta de pesca diaria
Lobina o perca de boca grande o pequeña		12-15 pulgadas franja de protección límite de longitud (no posesión)
Lobina o perca de boca grande o pequeña (14)		5 peces < de 12 pulgadas y 1 pez > de 15 pulgadas de límite de cesta diaria de pesca
Lago Greenville Old City, Distrito Parque Kingsbury, (Condado Bond)		
Todos los peces		Solamente pesca de 2 cañas y de Línea (1)
Bagre de Canal		6 peces límite de cesta de pesca diaria
Lobina o perca de boca grande o pequeña		15 pulgadas límite mínimo de longitud
Lobina o perca de boca grande o pequeña (14)		3 peces de límite de cesta diaria de pesca
Trucha		Cerrado en Otoño (10)
Lago Grove, Distrito de Preservación del Bosque, (Condado Dupage)		
Todos los peces		Solamente pesca de 2 cañas y de Línea (1)
Bagre de Canal		3 peces límite de cesta de pesca diaria
Bagre de Canal		12 pulgadas límite mínimo de longitud
Lobina o perca de boca grande o pequeña		18 pulgadas límite mínimo de longitud
Lobina o perca de boca grande o pequeña (14)		1 pez de límite de cesta diaria de pesca
Mojarra blanca, negra o híbrida		9 pulgadas de límite mínimo de longitud
Mojarra blanca, negra o híbrida (15)		15 peces de límite de cesta diaria de pesca

AREA DE AGUA	ESPECIES O GRUPOS DE PECES	REGLAMENTOS PARA SITIOS ESPECÍFICOS
Lago Hanover, Parque Estatal Apple River Canyon, Estado de Illinois, (Condado Jo Daviess)		
Todos los peces		Solamente pesca de 2 cañas y de Línea (1)
Bluegill o pez sol oreja roja (14)		25 peces límite de cesta de pesca
Bagre de Canal		6 peces límite de cesta de pesca diaria
Lobina o perca de boca grande o pequeña		14 pulgadas límite mínimo de longitud
Lobina o perca de boca grande o pequeña (14)		1 pez límite de cesta diaria de pesca
Reservorio Harrisburg New City, Ciudad de Harrisburg (Condado Saline)		
Todos los peces		Solamente pesca de 2 cañas y de Línea (1)
Bagre de Canal		6 peces límite de cesta de pesca diaria
Lobina o perca rayada, blanca o híbrida rayada		17 pulgadas límite mínimo de longitud
Lobina o perca rayada, blanca o híbrida rayada (16)		3 peces de límite de cesta diaria de pesca
Lago Heidecke, Área de Vida Salvaje y Pesca Lago Estatal Heidecke, (Condado Grundy)		
(41) Restricciones Uso Recreativo		El lago Heidecke deberá permanecer cerrado a todo tipo de pesca y trafico de botes excepto para cazadores legales de aves acuáticas desde los 10 días previos a la temporada de patos hasta el día previo a la temporada de patos y está cerrado a todo tipo de pesca durante la temporada de aves acuáticas comenzando con la temporada regular de patos hasta el cierre de la temporadas de ganso canadiense y temporada regular de patos. Todo el señuelo vivo que exceda las 8 pulgadas deberá ser manipulado con un equipamiento "quickset" (43)
Todos los peces		Solamente pesca de 2 cañas y de Línea (1)
Mojarra negra, blanca o híbrida (15)		15 peces límite de cesta diaria de pesca
Bagre de Canal		6 peces límite de cesta diaria de pesca
Lobina o perca de boca grande o pequeña		12-18 pulgadas franja de protección (no posesión); 1 pez mayor a 18 pulgadas y 2 peces menores a 12 pulgadas de límite de cesta diaria de pesca (48)
Muskellunge puro		48 pulgadas límite mínimo de longitud
Lobina o perca rayada, blanca o híbrida rayada (16)		10 peces límite de cesta de pesca diaria, 3 peces de 17 pulgadas o mas por día (17)
Wallege, Sauger o Wallege Híbrido		16 pulgadas límite mínimo de longitud
Wallege, Sauger o Wallege Híbrido (14)		3 peces límite de cesta de pesca diaria
Ciénaga Helmbold, Condado County		
Restricciones Uso Recreativo		refugio o área de caza de aves acuáticas (19)
Canal Hennepin – línea principal y alimentador, Parkway S.P. Canal Hennepin, (Condados Múltiples)		
Todos los peces		Solamente pesca de 2 cañas y de Línea (1) (13)
Lobina o perca de boca grande o pequeña		14 pulgadas límite mínimo de longitud
Trucha		Cerrado en Otoño (10)
Trucha		Cerrado en Primavera (11)
Lagos Hennepin-Hopper, The Wetlands Initiative (Condado Putnam)		
Restricciones uso recreativo		todo el señuelo vivo que exceda las 8 pulgadas deberá ser manipulado con un equipamiento "quickset" (43)
Todos los peces		Solamente pesca de 2 cañas y de Línea (1)
Mojarra blanca, negra o híbrida		9 pulgadas de límite mínimo de longitud
Mojarra blanca, negra o híbrida (15)		25 peces de límite de cesta diaria de pesca
Bagre de Canal		6 peces límite de cesta de pesca diaria
Lobina o perca de boca grande o pequeña		15 pulgadas límite mínimo de longitud
Lobina o perca de boca grande o pequeña (14)		3 peces límite de cesta diaria de pesca
Muskellunge puro		48 pulgadas límite mínimo de longitud
Wallege, Sauger o Wallege Híbrido		18 pulgadas límite mínimo de longitud
Wallege, Sauger o Wallege Híbrido (14)		3 peces límite de cesta de pesca diaria

NOTA: LAS EXPLICACIONES PARA LOS NÚMEROS CONTENIDOS EN PARÉNTESIS SE ENCUENTRAN EN LAS PAGINACIONES 8 Y 9.

REGLAMENTOS PARA LA PESCA DEPORTIVA DEL SITIO ESPECÍFICO

Los reglamentos para la pesca deportiva en todo el estado se hacen cumplir además a los Reglamentos para Sitios Específicos de cada área

AREA DE AGUA	ESPECIES O GRUPOS DE PECES	REGLAMENTOS PARA SITIOS ESPECÍFICOS
Lago Herrin #1, Ciudad de Herrin (Condado Williamson)		
	Todos los peces	Solamente Pesca de 2 Cañas y de Línea (1)
	Bagre de Canal	6 peces límite cesta diaria de pesca
	Lobina o perca de boca grande o pequeña	15 pulgadas límite mínimo de longitud.
	Lobina o perca de boca grande o pequeña (14)	3 peces límite cesta diaria de pesca
Lago Herrin #2, Ciudad de Herrin (Condado Williamson)		
	Todos los peces	Solamente Pesca de 2 Cañas y de Línea (1)
	Bagre de Canal	6 peces límite cesta diaria de pesca
	Lobina o perca de boca grande o pequeña	15 pulgadas límite mínimo de longitud.
	Lobina o perca de boca grande o pequeña (14)	3 peces límite cesta diaria de pesca
Lagunas Bosque Estatal Hidden Srings, Bosque Estatal Hidden Springs, (Condado Shelby)		
	Todos los peces	Solamente Pesca de 2 Cañas y de Línea (1)
	Bluegill o pez sol oreja roja (14)	10 peces límite de cesta de pesca
	Bagre de Canal	6 peces límite cesta diaria de pesca
	Lobina o perca de boca grande o pequeña	18 pulgadas límite mínimo de longitud.
	Lobina o perca de boca grande o pequeña (14)	1 pez límite cesta diaria de pesca
Lago Highland Old City, Ciudad de Highland (Condado Madison)		
	Todos los peces	Solamente Pesca de 2 Cañas y de Línea (1)
	Bagre de Canal	6 peces límite cesta diaria de pesca
	Lobina o perca de boca grande o pequeña	15 pulgadas límite mínimo de longitud.
	Lobina o perca de boca grande o pequeña (14)	3 peces límite cesta diaria de pesca
	Trucha	Cerrado en Otoño (10)
Lago Hillsboro Old City, Ciudad de Hillsboro, (Condado Montgomery)		
	Todos los peces	Solamente Pesca de 2 Cañas y de Línea (1)
	Bagre de Canal	6 peces límite cesta diaria de pesca
	Lobina o perca de boca grande o pequeña	12-15 pulgadas franja de protección límite de longitud (3)
Laguna Homer Guthrie, Parque Estatal Eldon Haszlet, Estado de Illinois (Condado Clinton)		
	Todos los peces	Solamente Pesca de 2 Cañas y de Línea (1)
	Bagre de Canal	6 peces límite cesta diaria de pesca
	Bluegill o pez sol oreja roja (14)	10 peces límite de cesta de pesca
	Lobina o perca de boca grande o pequeña	18 pulgadas límite mínimo de longitud.
	Lobina o perca de boca grande o pequeña (14)	1 pez límite cesta diaria de pesca
Lago Homer, Distrito de Preservación del Bosque del Condado Champaign, (Condado Champaigne)		
	Todos los peces	Solamente pesca de 2 cañas y de Línea (1)
	Bagre de Canal	6 peces límite de cesta de pesca diaria
	Lobina o perca de boca grande o pequeña	14 pulgadas límite mínimo de longitud
	Mojarra blanca, negra o híbrida	9 pulgadas de límite mínimo de longitud
	Mojarra blanca, negra o híbrida (15)	25 peces de límite de cesta diaria de pesca
Laguna Hormel, Área Estatal de Vida Salvaje y Pesca Donnelley, (Condado Bureau)		
	Todos los peces	Solamente pesca de 2 cañas y de Línea (1)
	Bagre de Canal	6 peces límite de cesta de pesca diaria
	Lobina o perca de boca grande o pequeña	14 pulgadas límite mínimo de longitud
Lago Horseshoe, Condado Alexander; Área de Conservación del Lago Horseshoe, (Condado Alexander)		
	Restricciones Uso Recreativo	Se permitirán sólo motores de pesca de arrastre en el refugio desde el 15 de Octubre hasta el 1 de Marzo
	Todos los peces	Solamente pesca de 2 cañas y de Línea (1)
	Bagre de Canal	6 peces límite de cesta de pesca diaria
	Lobina o perca de boca grande o pequeña	14 pulgadas límite mínimo de longitud
Lago Horseshoe, Condado Madison; Parque Estatal del Lago Horseshoe, (Condado Madison)		
	Restricciones Uso Recreativo	Refugio o área de caza de aves acuáticas (19)
	Todos los peces	Solamente pesca de 2 cañas y de Línea (1)
	Lobina o perca de boca grande o pequeña	15 pulgadas límite mínimo de longitud
	Lobina o perca de boca grande o pequeña	3 peces límite de cesta de pesca diaria
	Mojarra blanca, negra o híbrida (15)	25 peces de límite de cesta diaria de pesca
Lago Horsetail, Distrito de Preservación del Bosque del Condado Cook, (Condado Cook)		
	Todos los peces	Solamente Pesca de 2 Cañas y de Línea (1) (36)
	Bluegill, pez sol oreja roja o Pumpkinseed (14)	15 peces límite de cesta de pesca diaria
	Lobina o perca de boca grande o pequeña	14 pulgadas límite mínimo de longitud
	Trucha	cerrado en otoño (10)
	Mojarra blanca, negra o hibrida (15)	15 peces límite de cesta de pesca diaria
Lago Horton, Parque Estatal Nauvoo, (Condado Hancock)		
	Todos los peces	Solamente pesca de 2 cañas y de Línea (1)
	Bagre de Canal	6 peces límite de cesta de pesca diaria
Laguna Parque Humbolt, Distrito del Parque Chicago, (Condado County)		
	Todos los peces	Solamente pesca de 2 cañas y de Línea (1)
	Bagre de Canal	4 peces límite de cesta de pesca diaria
Laguna Hurricane, Parque Estatal Fox Ridge (Condado County)		
	Todos los peces	Solamente Pesca de 2 Cañas y de Línea (1)
	Bluegill o pez sol oreja roja (14)	5 peces límite de cesta de pesca diaria
	Bagre de Canal	6 peces límite de cesta de pesca diaria
	Lobina o perca de boca grande o pequeña	18 pulgadas límite mínimo de longitud
	Lobina o perca de boca grande o pequeña (14)	1 pez límite de cesta de pesca diaria
Canal Illinois y Michigan, Estado de Illinois (Condados Grundy, Lasalle y Will)		
	Todos los peces	Solamente Pesca de 2 Cañas y de Línea (1)
	Bagre de Canal	6 peces límite de cesta de pesca diaria
	Lobina o perca de boca grande o pequeña	15 pulgadas límite mínimo de longitud
	Trucha	Cerrado en Primavera (11)
Lagunas Parque Estatal Illinois Beach, Parque Estatal Illinois Beach, (Condado Lake)		
	Todos los peces	Solamente Pesca de 2 Cañas y de Línea (1)
	Bagre de Canal	6 peces límite de cesta de pesca diaria
Lago Departamento de Transporte de Illinois, Estado de Illinois, (Condado Sangamon)		
	Todos los peces	Solamente Pesca de 2 Cañas y de Línea (1)
	Bagre de Canal	6 peces límite de cesta de pesca diaria
	Lobina o perca de boca grande o pequeña	15 pulgadas límite mínimo de longitud
	Trucha	Cerrado en Otoño (10)
	Trucha	Cerrado en Primavera (11)
Río Illinois, Pool (charca) 26, (Condado Calhoun)		
	Restricciones Uso Recreativo	Refugio o área de caza de aves acuáticas (19)

NOTA: LAS EXPLICACIONES PARA LOS NÚMEROS CONTENIDOS EN PARÉNTESIS SE ENCUENTRAN EN LAS PAGINACIONES 8 Y 9.

REGLAMENTOS PARA LA PESCA DEPORTIVA DEL SITIO ESPECÍFICO

Los reglamentos para la pesca deportiva en todo el estado se hacen cumplir además a los Reglamentos para Sitios Específicos de cada área

ÁREA DE AGUA	ESPECIES O GRUPOS DE PECES	REGLAMENTOS PARA SITIOS ESPECÍFICOS
Río Illinois, Pools (Charcas) Starved Rock y Marseilles, (Condados Lasalle y Grundy)		
	Lobina o perca de boca grande o pequeña	18 pulgadas límite mínimo de longitud
	Lobina o perca de boca grande o pequeña (14)	1 pez límite de cesta de pesca diaria
	Mojarra blanca, negra o hibrida (15)	10 peces límite de cesta de pesca diaria
Río Illinois, Estado de Illinois, Multiples Condados		
	Lobina o perca de boca grande o pequeña	12 pulgadas límite mínimo de longitud
Laguna Frontera Sur Indian, Distrito del Parque Frankfort Square (Condado County)		
	Todos los peces	Solamente Pesca de 2 Cañas y de Línea (1)
	Bagre de Canal	6 peces límite de cesta de pesca diaria
Ríos Iroquois - Kankakee y sus afluentes, Estado de Illinois, (Múltiples Condados)		
	Wallege, Sauger o Wallege Híbrido	14 pulgadas límite mínimo de longitud
	Wallege, Sauger o Wallege Híbrido (14)	18-26 pulgadas franja de protección (no posesión); 3 peces límite de cesta de pesca diaria, de los cuales solo 1 puede ser > a 26 pulgadas (47)
Laguna Island, Distrito de Conservación del Condado Boone, (Condado Boone)		
	Todos los peces	Solamente Pesca de 2 Cañas y de Línea (1)
	Bagre de Canal	6 peces límite de cesta de pesca diaria
	Lobina o perca de boca grande o pequeña	14 pulgadas límite mínimo de longitud
	Lobina o perca de boca grande o pequeña (14)	1 pez límite de cesta de pesca diaria
Laguna Parque Jackson (Cuenca Columbia), Distrito del Parque Chicago, (Condado Cook)		
	Todos los peces	Solamente Pesca de 2 Cañas y de Línea (1)
	Bagre de Canal	4 peces límite de cesta de pesca diaria
Lago Jericho, Distrito del Parque Fox Valley, (Condado Kane)		
	Todos los peces	Solamente Pesca de 2 Cañas y de Línea (1) (5)
	Bagre de canal	3 peces límite de cesta de pesca diaria
	Lobina o perca de boca grande o pequeña	15 pulgadas límite mínimo de longitud
	Lobina o perca de boca grande o pequeña (14)	1 pez límite de cesta de pesca diaria
	Mojarra blanca, negra o hibrida	9 pulgadas límite mínimo de longitud
	Mojarra blanca, negra o hibrida (15)	15 peces límite de cesta diaria de pesca
Área Estatal de Vida Salvaje y Pesca Jim Edgar/Panther Creek, todos los lagos y lagunas, Área Estatal de Vida Salvaje y Pesca Jim Edgar/Panther Creek (Condado Cass)		
	Restricciones uso recreativotodo	el señuelo vivo que exceda las 8 pulgadas deberá ser manipulado con un equipamiento "quickset" (43)
	Todos los peces	Solamente pesca de 2 cañas y de Línea (1)
	Bagre de Canal	6 peces límite de cesta de pesca diaria
	Lobina o perca de boca grande o pequeña	15 pulgadas límite mínimo de longitud
	Lobina o perca de boca grande o pequeña (14)	3 peces límite de cesta diaria de pesca
	Muskellunge puro	48 pulgadas límite mínimo de longitud
Área Estatal de Vida Salvaje y Pesca Jim Edgar/Panther Creek, Lago Drake, Área Estatal de Vida Salvaje y Pesca Jim Edgar/Panther Creek (Condado Cass)		
	Todos los peces	Solamente pesca de 2 cañas y de Línea (1)
	Bluegill o Pez sol oreja roja (14)	10 peces límite de cesta de pesca diaria
	Lobina o perca de boca grande o pequeña	15 pulgadas límite mínimo de longitud
	Lobina o perca de boca grande o pequeña (14)	3 peces límite de cesta diaria de pesca
Área Estatal de Vida Salvaje y Pesca Jim Edgar/Panther Creek, Laguna Gurney Road, Área Estatal de Vida Salvaje y Pesca Jim Edgar/Panther Creek (Condado Cass)		
	Todos los peces	Solamente pesca de 2 cañas y de Línea (1)
	Bagre de canal	6 peces límite de cesta de pesca diaria
	Lobina o perca de boca grande o pequeña	15 pulgadas límite mínimo de longitud
	Lobina o perca de boca grande o pequeña (14)	3 peces límite de cesta diaria de pesca
	Trucha	Cerrado en Primavera (11)
Lago & Laguna Johnson Sauk Trail, Parque Estatal Johnson Sauk Trail, (Condado Henry)		
	Restricciones uso recreativo	todo el señuelo vivo que exceda las 8 pulgadas deberá ser manipulado con un equipamiento "quickset" (43)
	Todos los peces	Solamente pesca de 2 cañas y de Línea (1)
	Bagre de Canal	6 peces límite de cesta de pesca diaria
	Lobina o perca de boca grande o pequeña	14 pulgadas límite mínimo de longitud
Lago Jones Laguna Trout, Área de Conservación del Condado Saline, (Condado Saline)		
	Trucha	Cerrado en Otoño (10)
Lago Parque Jones, Ciudad de St. Louis Este, (Condado St. Clair)		
	Todos los peces	Solamente pesca de 2 cañas y de Línea (1)
	Bagre de canal	6 peces límite de cesta de pesca diaria
	Trucha	Cerrado en Otoño (10)
	Trucha	Cerrado en Primavera (11)
Lago Estatal Jones, Área de Conservación del Condado Saline, (Condado Saline)		
	Todos los peces	Solamente pesca de 2 cañas y de Línea (1)
	Bagre de canal	6 peces límite de cesta de pesca diaria
	Lobina o perca de boca grande o pequeña	14-18 pulgadas franja de protección límite de longitud (no posesión) (38)
	Lobina o perca de boca grande o pequeña (14)	5 peces menores de 14 pulgadas y 1 pez mayor de 18 pulgadas de límite de cesta diaria de pesca
Laguna del Parque Estatal Jubilee College, Parque Estatal Jubilee College, (Condado Peoria)		
	Todos los peces	Solamente pesca de 2 cañas y de Línea (1)
	Bagre de canal	6 peces límite de cesta de pesca diaria
	Lobina o perca de boca grande o pequeña	15 pulgadas límite mínimo de longitud
	Lobina o perca de boca grande o pequeña (14)	1 pez límite de cesta diaria de pesca
Ríos Kankakee – Iroquois y sus afluentes, Estado de Illinois, (Múltiples Condados)		
	Wallege, Sauger o Wallege Híbrido	14 pulgadas límite mínimo de longitud
	Wallege, Sauger o Wallege Híbrido (14)	18-26 pulgadas franja de protección (no posesión); 3 peces límite de cesta de pesca diaria, de los cuales solo 1 puede ser > a 26 pulgadas (47)
Río Kankakee, desde la represa de Kankakee hasta la boca del río Kankakee incluyendo sus afluentes, Estado de Illinois, (Múltiples Condados)		
	Lobina o perca de boca pequeña	12-18 pulgadas franja de protección límite de longitud (no posesión)
	Lobina o perca de boca pequeña	1 pez mayor a 18 pulgadas y 2 peces menores a 12 pulgadas límite de cesta diaria de pesca (37).

NOTA: LAS EXPLICACIONES PARA LOS NÚMEROS CONTENIDOS EN PARÉNTESIS SE ENCUENTRAN EN LAS PAGINACIONES 8 Y 9.

REGLAMENTOS PARA LA PESCA DEPORTIVA DEL SITIO ESPECÍFICO

Los reglamentos para la pesca deportiva en todo el estado se hacen cumplir además a los Reglamentos para Sitios Específicos de cada área

AREA DE AGUA	ESPECIES O GRUPOS DE PECES	REGLAMENTOS PARA SITIOS ESPECÍFICOS

Área de Vida salvaje y Pesca del Rio Kaskaskia, Área de Administración de Vida Salvaje Doza Creek, (Condado de St. Clair)
Restricciones Uso Recreativo . . . . . Refugio o área de Caza de aves acuáticas (33)

Lago #1 Condado Kendall, Distrito de Preservación del Bosque del Condado Kendall, (Condado Kendall)
Todos los peces . . . . . Solamente pesca de 2 cañas y de Línea (1)
Bluegill o Pez sol oreja roja (14) . . . . . 10 peces límite de cesta de pesca diaria
Bagre de Canal. . . . . 6 peces límite de cesta de pesca diaria
Lobina o perca de boca grande
o pequeña . . . . . 14 pulgadas límite mínimo de longitud
Lobina o perca de boca grande
o pequeña (14). . . . . 1 pez límite de cesta diaria de pesca

Riachuelo Kent (Condado Winnebago)
Trucha. . . . . Sólo Pesca "Capturar y Soltar" (9)

Lagos y Laguna Parque Estatal Kickapoo (Ver también Lago Clear), Parque Estatal Kickapoo (Condado Vermillion)
Todos los peces . . . . . Solamente pesca de 2 cañas y de Línea (1)
Bluegill o Pez sol oreja roja (14) . . . . . 10 peces límite de cesta de pesca diaria
Bagre de Canal. . . . . 6 peces límite de cesta de pesca diaria
Lobina o perca de boca grande
o pequeña . . . . . 12-15 pulgadas franja de protección límite de longitud (no posesión) 3 peces de límite de cesta diaria de pesca de los cuales no más de 1 pez puede ser mayor o igual a 15 pulgadas y no más de 2 peces pueden ser menores de 12 pulgadas (31)

Reservorio Ciudad de Kincaid, Ciudad de Kincaid (Condado Christian)
Todos los peces . . . . . Solamente pesca de 2 cañas y de Línea (1)
Bagre de Canal. . . . . 6 peces límite de cesta de pesca diaria
Lobina o perca de boca grande
o pequeña . . . . . 15 pulgadas límite mínimo de longitud

Lago Kinkaid, Área Estatal de Vida Salvaje y Pesca del Lago Kinkaid, (Condado Jackson)
Restricciones uso recreativo . . . . . todo el señuelo vivo que exceda las 8 pulgadas deberá ser manipulado con un equipamiento "quickset" (43)
Lobina o perca de boca grande
o pequeña . . . . . 16 pulgadas límite mínimo de longitud
Lobina o perca de boca grande
o pequeña (14) . . . . . 3 peces límite de cesta de pesca diaria.
Muskellunge Puro . . . . . 48 pulgadas límite mínimo de longitud (40)
Mojarra blanca, negra o hibrida . . . . . 9 pulgadas límite mínimo de longitud
Mojarra blanca, negra o hibrida (15) . . . . . 25 peces límite de cesta diaria de pesca

Reservorio Kinmundy, Ciudad de Kinmundy (Condado Marion)
Todos los peces . . . . . Solamente pesca de 2 cañas y de Línea (1)
Bagre de Canal. . . . . 6 peces límite de cesta de pesca diaria
Lobina o perca de boca grande
o pequeña . . . . . 15 pulgadas límite mínimo de longitud
Lobina o perca de boca grande
o pequeña (14). . . . . 1 pez límite de cesta de pesca diaria

Río Kishwaukee y brazo sur del Río Kishwaukee y afluentes, Estado de Illinois, (Múltiples Condados)
Lobina o perca de boca grande
o pequeña . . . . . 14 pulgadas límite mínimo de longitud

Lago Atwood, Distrito de Conservación Condado Mchenry, (Condado Mchenry)
Todos los peces . . . . . Solamente pesca de 2 cañas y de Línea (1)
Bagre de Canal. . . . . 6 peces límite de cesta de pesca diaria
Lobina o perca de boca grande
o pequeña . . . . . 15 pulgadas límite mínimo de longitud
Lobina o perca de boca grande
o pequeña (14 . . . . . 1 pez límite de cesta de pesca diaria
Trucha . . . . . Cerrado en Primavera (11)

Lago Bloomington, Ciudad de Bloomington, (Condado Mclean)
Todos los peces . . . . . Solamente pesca de 2 cañas y de Línea (1)
Bluegill o Pez sol oreja roja (14) . . . . . 25 peces límite de cesta de pesca diaria
Lobina o perca de boca grande
o pequeña . . . . . 15 pulgadas límite mínimo de longitud
Lobina o perca rayada, blanca o híbrida rayada . . . . . 17 pulgadas límite mínimo de longitud
Lobina o perca rayada, blanca o híbrida rayada (16). . . . . 3 peces límite de cesta de pesca diaria
Mojarra blanca, negra o hibrida (15) . . . . . 25 peces límite de cesta diaria de pesca

Lago Carlton, Parque Estatal Morrison-Rockwood, (Condado Whiteside)
Restricciones uso recreativo . . . . . todo el señuelo vivo que exceda las 8 pulgadas deberá ser manipulado con un equipamiento "quickset" (43)
Todos los peces . . . . . Solamente pesca de 2 cañas y de Línea (1)
Lobina o perca de boca grande
o pequeña (14) . . . . . 1 pez límite de cesta de pesca diaria.
Lobina o perca de boca grande
o pequeña . . . . . 14 pulgadas límite mínimo de longitud
Muskellunge Puro . . . . . 36 pulgadas límite mínimo de longitud
Mojarra blanca, negra o hibrida (15) . . . . . 25 peces límite de cesta diaria de pesca

Lagos del Distrito de Preservación del Bosque del Condado Lake (excepto Lago Independence Grove), Distrito de Preservación del Bosque del Condado Lake, (Condado Lake)
Todos los peces . . . . . Solamente pesca de 2 cañas y de Línea (1)
Bagre de Canal. . . . . 3 peces límite de cesta de pesca diaria
Lobina o perca de boca grande
o pequeña (14). . . . . 1 pez límite de cesta diaria de pesca
Lobina o perca de boca grande
o pequeña . . . . . 15 pulgadas límite mínimo de longitud
Wallege, Sauger o Wallege Hibrido . . . . . 16 pulgadas límite mínimo de longitud

Lago Decatur, Ciudad de Decatur (Condado Macon)
Todos los peces . . . . . Solamente pesca de 2 cañas y de Línea (1) (29) (36)
Lobina o perca de boca grande
o pequeña . . . . . 14 pulgadas límite mínimo de longitud
Mojarra blanca, negra o hibrida . . . . . 10 pulgadas límite mínimo de longitud
Mojarra blanca, negra o hibrida (15) . . . . . 10 peces límite de cesta diaria de pesca

Área de Vida Salvaje y Pesca Lago Dupue (Condado Bureau)
Restricciones Uso Recreativo . . . . . Refugio o área de caza de aves acuáticas (33)

Lago Eureka, Ciudad de Eureka, (Condado Woodford)
Todos los peces . . . . . Solamente pesca de 2 cañas y de Línea (1)
Bagre de Canal. . . . . 6 peces límite de cesta de pesca diaria
Lobina o perca de boca grande
o pequeña . . . . . 15 pulgadas límite mínimo de longitud
Lobina o perca de boca grande
o pequeña (14). . . . . 1 pez límite de cesta diaria de pesca

Lago George, Reserva del Bosque Loud Thunder (Condado Rock Island)
Restricciones uso recreativo . . . . . todo el señuelo vivo que exceda las 8 pulgadas deberá ser manipulado con un equipamiento "quickset" (43)
Todos los peces . . . . . Solamente pesca de 2 cañas y de Línea (1)
Bagre del Canal . . . . . 6 peces límite de cesta de pesca diaria
Lobina o perca de boca grande
o pequeña . . . . . 14 pulgadas límite mínimo de longitud
Muskellunge Puro. . . . . 36 pulgadas límite mínimo de longitud
Lobina o perca rayada, blanca o híbrida rayada . . . . . 17 pulgadas límite mínimo de longitud
Lobina o perca rayada, blanca o híbrida rayada (16). . . . . 1 pez límite de cesta de pesca diaria
Mojarra blanca, negra o hibrida (15) . . . . . 25 peces límite de cesta diaria de pesca

NOTA: LAS EXPLICACIONES PARA LOS NÚMEROS CONTENIDOS EN PARÉNTESIS SE ENCUENTRAN EN LAS PAGINACIONES 8 Y 9.

REGLAMENTOS PARA LA PESCA DEPORTIVA DEL SITIO ESPECÍFICO

Los reglamentos para la pesca deportiva en todo el estado se hacen cumplir además a los Reglamentos para Sitios Específicos de cada área

ÁREA DE AGUA	ESPECIES O GRUPOS DE PECES	REGLAMENTOS PARA SITIOS ESPECÍFICOS

Lago Jacksonville, Ciudad de Jacksonville, (Condado Morgan)
- Todos los peces . . . . . Solamente pesca de 2 cañas y de Línea (1)
- Bagre del Canal . . . . . 6 peces límite de cesta de pesca diaria
- Lobina o perca de boca grande o pequeña . . . . . 15 pulgadas límite mínimo de longitud
- Lobina o perca rayada, blanca o híbrida rayada 17 pulgadas límite mínimo de longitud
- Lobina o perca rayada, blanca o híbrida rayada (16). . . . . 3 peces límite de cesta de pesca diaria
- Mojarra blanca, negra o hibrida (15). . . . . 15 peces límite de cesta diaria de pesca
- Mojarra blanca, negra o hibrida . . . . . 9 pulgadas de límite de longitud

Lago Kakusha, Ciudad de Mendota (Condado Lasalle)
- Todos los peces . . . . . Solamente pesca de 2 cañas y de Línea (1)
- Bagre del Canal . . . . . 6 peces límite de cesta de pesca diaria
- Lobina o perca de boca grande o pequeña . . . . . 14 pulgadas límite mínimo de longitud
- Lobina o perca de boca grande o pequeña (14) . . . . . 3 peces de límite de cesta diaria de pesca
- Mojarra blanca, negra o hibrida (15) . . . . . 25 peces límite de cesta diaria de pesca

Lago Le-Aqua-Na, laguna solo para pesca infantil, Parque Estatal Lago Le-Aqua-Na (Condado Stephenson)
- Restricciones Uso Recreativo . . . . . Sólo se permite la pesca a niños/jóvenes menores de 16 años
- Bagre del canal . . . . . 1 pez de límite de cesta de pesca diaria
- Bluegill o Pez sol oreja roja y sus híbridos . . . . . 10 peces de límite de cesta de pesca diaria

Lago Le-Aqua-Na, laguna solo para pesca infantil, Parque Estatal Lago Le-Aqua-Na (Condado Stephenson)
- Todos los peces . . . . . Solamente pesca de 2 cañas y de Línea (1)
- Bagre del Canal . . . . . 6 peces límite de cesta de pesca diaria
- Lobina o perca de boca grande o pequeña (14) . . . . . 1 pez de límite de cesta diaria de pesca
- Lobina o perca de boca grande o pequeña . . . . . 14 pulgadas límite mínimo de longitud
- Mojarra blanca, negra o hibrida (15) . . . . . 10 peces límite de cesta diaria de pesca

Lago Mendota, Ciudad de Mendota, (Condado Lasalle)
- Todos los peces . . . . . Solamente pesca de 2 cañas y de Línea (1)
- Bagre del Canal . . . . . 6 peces límite de cesta de pesca diaria
- Lobina o perca de boca grande o pequeña (14). . . . . 1 pez > de 15 pulgadas y/o 2 peces < de 12 pulgadas de límite de cesta diaria de pesca (31)

Lago Michigan (Porción Illinois), Estado de Illinois (Condados Lake/Cook)
- Trucha y Salmón . . . . . 10 pulgadas límite mínimo de longitud
- Trucha y Salmón . . . . . No más de 5 peces de cualquier especia diariamente, excepto en el lago Trout
- Lago Trout . . . . . 2 peces de límite de cesta de pesca diaria
- Perca Amarilla . . . . . 15 peces de límite de cesta de pesca diaria
- Perca Amarilla . . . . . Temporada cerrada durante Julio (Excepción: 10 peces de límite diario durante Julio para jóvenes menores de 16 años)
- Lobina o perca de boca grande o pequeña . . . . . 21 pulgadas límite mínimo de longitud
- Lobina o perca de boca grande o pequeña (14) . . . . . 1 pez de límite de cesta diaria de pesca

Lago Milliken, Área de Conservación Des Plaines (Condado Will)
- Todos los peces . . . . . Solamente pesca de 2 cañas y de Línea (1)
- Bagre del Canal . . . . . 6 peces límite de cesta de pesca diaria
- Lobina o perca de boca grande o pequeña . . . . . 15 pulgadas límite mínimo de longitud
- Trucha. . . . . Cerrado en Primavera (11)

Lago Mingo & Lagunas del Parque Kennekuk Cove, Área de Conservación del Condado Vermilion, (Condado Vermilion)
- Restricciones uso recreativo . . . . . todo el señuelo vivo que exceda las 8 pulgadas deberá ser manipulado con un equipamiento "quickset" (43)
- Todos los peces. . . . . Solamente pesca de 2 cañas y de Línea (1) (44)
- Bluegill o pez sol oreja roja (14) . . . . . no se permite más de 5 peces mayores a 7 pulgadas; cesta diaria de pesca ilimitada para peces de 7 pulgadas o menos
- Bagre del Canal . . . . . 6 peces límite de cesta de pesca diaria
- Lobina o perca de boca grande o pequeña . . . . . 15 pulgadas límite mínimo de longitud
- Muskellunge Puro . . . . . 48 pulgadas límite mínimo de longitud (40)
- Mojarra blanca, negra o híbrida . . . . . 9 pulgadas límite mínimo de longitud
- Mojarra blanca, negra o hibrida (15). . . . . 15 peces límite de cesta diaria de pesca

Lago Murphysboro, Parque Estatal Lago Murphysboro, (Condado Jackson)
- Todos los peces. . . . . Solamente pesca de 2 cañas y de Línea (1) (5)
- Bagre del Canal . . . . . 6 peces límite de cesta de pesca diaria
- Lobina o perca de boca grande o pequeña (14). . . . . 3 peces límite de cesta de pesca diaria

Lago Nellie, Ciudad de St. Elmo, (Condado Fayette)
- Todos los peces. . . . . Solamente pesca de 2 cañas y de Línea (1) (5)
- Bagre del Canal . . . . . 6 peces límite de cesta de pesca diaria
- Lobina o perca de boca grande o pequeña . . . . . 14 pulgadas límite mínimo de longitud
- Lobina o perca de boca grande o pequeña (14) . . . . . 3 peces de límite de cesta diaria de pesca

Lagunas Lake-of-the-Woods & Elk, Distrito de Preservación del bosque del Condado de Champaign, (Condado Champaign) . . . . . .
- Restricciones uso recreativo . . . . . todo el señuelo vivo que exceda las 8 pulgadas deberá ser manipulado con un equipamiento "quickset" (43)
- Todos los peces . . . . . Solamente pesca de 2 cañas y de Línea (1)
- Bluegill o pez sol oreja roja (14) . . . . . no se permite más de 5 peces mayores a 7 pulgadas; cesta diaria de pesca ilimitada para peces de 7 pulgadas o menos
- Bagre del Canal . . . . . 6 peces límite de cesta de pesca diaria
- Lobina o perca de boca grande o pequeña . . . . . 15 pulgadas límite mínimo de longitud
- Lobina o perca de boca grande o pequeña (14). . . . . 1 pez límite de cesta de pesca diaria
- Trucha. . . . . Cerrado en Primavera (11)

Lago Owen, Distrito del Parque Hazel Crest, (Condado County)
- Todos los peces . . . . . Solamente pesca de 2 cañas y de Línea (1)
- Bagre del Canal . . . . . 6 peces límite de cesta de pesca diaria

Lago Paradise, Ciudad de Mattoon (Condado Coles)
- Todos los peces . . . . . Solamente pesca de 2 cañas y de Línea (1)
- Lobina o perca de boca grande o pequeña . . . . . 14 pulgadas límite mínimo de longitud

Lago Sara, Ciudad de Effingham, (Condado Effingham)
- Lobina o perca de boca grande o pequeña . . . . . 14 pulgadas límite mínimo de longitud
- Mojarra blanca, negra o hibrida (15) . . . . . 25 peces límite de cesta diaria de pesca

NOTA: LAS EXPLICACIONES PARA LOS NÚMEROS CONTENIDOS EN PARÉNTESIS SE ENCUENTRAN EN LAS PAGINACIONES 8 Y 9.

REGLAMENTOS PARA LA PESCA DEPORTIVA DEL SITIO ESPECÍFICO

Los reglamentos para la pesca deportiva en todo el estado se hacen cumplir además a los Reglamentos para Sitios Específicos de cada área

AREA DE AGUA	ESPECIES O GRUPOS DE PECES	REGLAMENTOS PARA SITIOS ESPECÍFICOS

Lago Shelbyville (21), Cuerpos de Ingenieros de la Armada de los EE.UU., (Condados Moultrie/Shelby)
Restricciones Uso Recreativo . . . . . Refugio o área de caza de aves acuáticas (Durante la temporada regular de aves acuáticas, no será permitida la pesca desde el bote o desde el banco, en el río Kaskaskia desde el barco Strickland. Acceso por el norte al puente del ferrocarril de Illinois central desde media hora antes de la salida del sol hasta la 1 p.m). Todo el señuelo vivo que exceda las 8 pulgadas deberá ser manipulado con un equipamiento "quickset" (43)
Lobina o perca de boca grande
o pequeña . . . . . 14 pulgadas límite mínimo de longitud
Muskelunge Puro . . . . . 48 pulgadas de limite de longitud (40)
Mojarra Blanca, Negra o Híbrida (15) . . . . . 15 peces límite de cesta de pesca diaria, se permiten solo 5 peces menores a 10 pulgadas y 10 peces de 10 pulgadas o más

Lago Shelbybille – Lagunas Proyecto Cuerpos de Ingenieros de la Armada de los EE.UU & Lago Wood, y Lagunas del Área Estatal de Administración de Pesca y Vida Salvaje del Lago Shelbybille (33) (Condados Moultrie/Shelby)
Restricciones Uso Recreativo. . . . . Refugio o Área de Caza de Aves Acuáticas (33)
Todos los peces. . . . . Solamente Pesca de 2 Cañas y de Línea (1)
Bagre de Canal. . . . . 6 peces límite de cesta de pesca diaria
Lobina o Perca de Boca Grande
o Pequeña . . . . . 14 pulgadas límite mínimo de longitud
Mojarra Blanca, Negra o Híbrida (15) . . . . . 15 peces límite de cesta de pesca diaria con solo 5 peces menores a 10 pulgadas y 10 peces de 10 pulgadas o mas permitidos

Lago Shermerville, Distrito del Parque Northbrook (Condado Cook)
Todos los peces. . . . . Solamente Pesca de 2 Cañas y de Línea (1)
Bagre de Canal. . . . . 6 peces límite de cesta de pesca diaria

Lago Sinnissippi (Condado Whiteside)
Restricciones Uso Recreativo. . . . . Refugio o Área de Caza de Aves Acuáticas (33)

Lago Springfield, Ciudad de Springfield (Condado Sangamon)
Todos los peces . . . . . Solamente Pesca de 2 Cañas y de Línea (1) (5)
Lobina o Perca de Boca Grande
o Pequeña . . . . . 15 pulgadas límite mínimo de longitud
Mojarra Blanca, Negra o Híbrida (15) . . . . . 10 peces límite de cesta de pesca diaria
Mojarra Blanca, Negra o Híbrida . . . . . 10 pulgadas límite mínimo de longitud

Lago Storey, Ciudad de Galesburg (Condado Knox)
Restricciones Uso Recreativo. . . . . Todo el señuelo vivo que exceda las 8 pulgadas deberá ser manipulado con un equipamiento "quickset" (43)
Todos los peces . . . . . Solamente Pesca de 2 Cañas y de Línea (1) (5)
Bluegill o Pez Sol Oreja Roja (14) . . . . . 25 peces límite de cesta de pesca diaria
Bagre de Canal o Azul (14) . . . . . 6 peces límite de cesta de pesca diaria
Lobina o Perca de Boca Grande
o Pequeña (14) . . . . . 1 pez > de 15 pulgadas y/o 5 peces < de 12 pulgadas de límite diario (12)
Muskellunge Puro. . . . . 42 pulgadas límite mínimo de longitud
Wallege, Sauger o Wallege Híbrido (14). . 3 peces de límite de cesta diaria de pesca

Lago Strini, Pueblo de Romeoville (Condado Will)
Todos los peces. . . . . Solamente Pesca de 2 Cañas y de Línea (1)
Bagre de Canal. . . . . 6 peces límite de cesta de pesca diaria

Lago Sule, Distrito del Parque Flagg-Rochelle (Condado Ogle)
Restricciones Uso Recreativo Todo el señuelo vivo que exceda las 8 pulgadas deberá ser manipulado con un equipamiento "quickset" (43)
Todos los peces. . . . . Solamente Pesca de 2 Cañas y de Línea (1)
Bluegill o Pez Sol Oreja Roja (14) . . . . . 5 peces límite de cesta de pesca diaria
Bagre de Canal. . . . . 6 peces límite de cesta de pesca diaria
Lobina o Perca de Boca Grande
o Pequeña . . . . . 14 pulgadas límite mínimo de longitud
Lobina o Perca de Boca Grande
o Pequeña (14) . . . . . 1 pez límite de cesta de pesca diaria
Muskellunge Puro. . . . . 36 pulgadas límite mínimo de longitud
Mojarra Blanca, Negra o Híbrida (15) . . . . . 10 peces límite de cesta de pesca diaria

Lago Taylorville, Ciudad de Taylorville (Condado Christian)
Lobina o Perca de Boca Grande
o Pequeña . . . . . 15 pulgadas límite mínimo de longitud
Mojarra Blanca, Negra o Híbrida . . . . . 9 pulgadas límite mínimo de longitud
Mojarra Blanca, Negra o Híbrida (15) . . . . . 25 peces límite de cesta de pesca diaria

Lago Vandalia, Ciudad de Vandalia (Condado Fayette)
Todos los peces. . . . . Solamente Pesca de 2 Cañas y de Línea (1)
Bagre de Canal. . . . . 6 peces límite de cesta de pesca diaria
Lobina o Perca de Boca Grande
o Pequeña . . . . . 14 pulgadas límite mínimo de longitud
Lobina Rayada, Blanca o
Híbrida Rayada . . . . . 17 pulgadas límite mínimo de longitud
Lobina Rayada, Blanca
o Híbrida Rayada (16) . . . . . 3 peces límite de cesta de pesca diaria

Lago Vermilion, Distrito de Conservación del Condado de Vermilion (Condado Vermilion)
Todos los peces. . . . . Solamente Pesca de 2 Cañas y de Línea (1) (26) (a excepción del pescador deportivo que puede capturar pez carpa, carpios (carpsuckers), pez buffalo, pez aguja, amias (bowfin) por medio de horquilla, canoa, arco y flecha y dispositivos de arco y flecha al norte del Camino de Boiling Springs, pero no dentro de los 300 pies alrededor de la pasarela a orillas del humedal)
Lobina o Perca de Boca Grande
o Pequeña . . . . . 15 pulgadas límite mínimo de longitud
Mojarra Blanca, Negra o Híbrida . . . . . 9 pulgadas límite mínimo de longitud
Mojarra Blanca, Negra o Híbrida (15) . . . . . 25 peces límite de cesta de pesca diaria

Lago Victoria, Ciudad de South Beloit (Condado Winnebago)
Se permite pesca desde el banco público. La pesca en bote requiere permiso municipal
Todos los peces. . . . . Solamente Pesca de 2 Cañas y de Línea (1)
Bagre de Canal. . . . . 6 peces límite de cesta de pesca diaria
Lobina o Perca de Boca Grande
o Pequeña . . . . . 14 pulgadas límite mínimo de longitud
Lobina o Perca de Boca Grande
o Pequeña (14) . . . . . 1 pez límite de cesta de pesca diaria

Lago Williamsville, Ciudad de Williamsville (Condado County)
Todos los peces. . . . . Solamente Pesca de 2 Cañas y de Línea (1)
Bagre de Canal. . . . . 6 peces límite de cesta de pesca diaria

Lago LaSalle, Área de Pesca y Vida Salvaje del Lago LaSalle, (Condado LaSalle)
Restricciones Recreativas . . . . . Refugio o área de caza de aves acuáticas; contactar al personal del lugar para mayor información
Todos los peces. . . . . Solamente Pesca de 2 Cañas y de Línea (1)
Lobina o Perca de Boca Grande
o Pequeña (14) . . . . . 1 pez límite de cesta de pesca diaria
Lobina o Perca de Boca Grande
o Pequeña . . . . . 18 pulgadas límite mínimo de longitud
Lobina Rayada, Blanca o
Híbrida Rayada (16). . . . . 10 peces límite de cesta de pesca diaria/3 peces de 17 pulgadas o más por día (17)

Lago Levings, Distrito del Parque Rockford (Condado Winnebago)
Todos los peces. . . . . Solamente Pesca de 2 Cañas y de Línea (1)
Bagre de Canal. . . . . 6 peces límite de cesta de pesca diaria
Lobina o Perca de Boca Grande
o Pequeña . . . . . 14 pulgadas límite mínimo de longitud
Lobina o Perca de Boca Grande
o Pequeña (14) . . . . . 1 pez límite de cesta de pesca diaria

Laguna Lincoln Log Cabin, Sitio Histórico Lincoln Log Cabin (Condado Cole)
Todos los peces. . . . . Solamente Pesca de 2 Cañas y de Línea (1)
Bagre de Canal. . . . . 6 peces límite de cesta de pesca diaria
Lobina o Perca de Boca Grande
o Pequeña . . . . . 15 pulgadas límite mínimo de longitud
Lobina o Perca de Boca Grande
o Pequeña (14) . . . . . 1 pez límite de cesta de pesca diaria

NOTA: LAS EXPLICACIONES PARA LOS NÚMEROS CONTENIDOS EN PARÉNTESIS SE ENCUENTRAN EN LAS PAGINACIONES 8 Y 9.

REGLAMENTOS PARA LA PESCA DEPORTIVA DEL SITIO ESPECÍFICO

Los reglamentos para la pesca deportiva en todo el estado se hacen cumplir además a los Reglamentos para Sitios Específicos de cada área

ÁREA DE AGUA	ESPECIES O GRUPOS DE PECES	REGLAMENTOS PARA SITIOS ESPECÍFICOS
Laguna Norte Parque Lincoln, Distrito del Parque Chicago (Condado Cook)		
	Todos los peces	Solamente Pesca de 2 Cañas y de Línea (1)
	Bagre de Canal	4 peces límite de cesta de pesca diaria
Laguna Sur Parque Lincoln, Distrito del Parque Chicago (Condado Cook)		
	Todos los peces	Solamente Pesca de 2 Cañas y de Línea (1)
	Bagre de Canal	4 peces límite de cesta de pesca diaria
Lago Lincoln Trail, Parque Estatal Lincoln Trail (Condado Clark)		
	Todos los peces	Solamente Pesca de 2 Cañas y de Línea (1)
	Bagre de Canal	6 peces límite de cesta de pesca diaria
	Lobina o Perca de Boca Grande o Pequeña	14-18 pulgadas franja límite de longitud (14 pulgadas o mas hasta 18 pulgadas protegido)
	Lobina o Perca de Boca Grande o Pequeña (14)	4 peces límite de cesta de pesca diaria/1 pez > a 18 pulgadas por día (el límite de pesca diaria para Lobina o Perca de Boca Grande o Pequeña, individualmente o en el conjunto, no podrá exceder los 4 peces por día, no más de uno de los cuales deberá ser mayor a 18 pulgadas de longitud, y ninguno de ellos podrá ser mayor a 14 pulgadas y menor o igual a 18 pulgadas de longitud)
Lago Ciudad de Litchfield, Ciudad de Litchfield (Condado Montgomery)		
	Lobina o Perca de Boca Grande o Pequeña	3 peces de límite de cesta de pesca diaria 1 pez de 15 pulgadas o más y 2 peces menores de 15 pulgadas de longitud total (25)
	Mojarra Blanca, Negra o Híbrida (15)	15 peces límite de cesta de pesca diaria
Reservorio Loami, Ciudad de Loami (Condado Sangamon)		
	Todos los peces	Solamente Pesca de 2 Cañas y de Línea (1)
	Bagre de Canal	6 peces límite de cesta de pesca diaria
	Lobina o Perca de Boca Grande o Pequeña	5 pulgadas límite mínimo de longitud
Lago Lou Yeager, Ciudad de Litchfield (Condado Montgomery)		
	Todos los peces	Solamente Pesca de 2 Cañas y de Línea (1)
	Bagre de Canal	6 peces límite de cesta de pesca diaria
	Lobina o Perca de Boca Grande o Pequeña	15 pulgadas límite mínimo de longitud
	Lobina o Perca de Boca Grande o Pequeña (14)	3 peces límite de cesta de pesca diaria
Lagunas Mackinaw 1, 2 y 3, Área Estatal de Pesca y Vida Salvaje de Mackinaw (Condado Tazewell)		
	Lobina o Perca de Boca Grande o Pequeña	15 pulgadas límite mínimo de longitud
	Lobina o Perca de Boca Grande o Pequeña (14)	1 pez límite de cesta de pesca diaria
Lagunas del Distrito de Conservación del Condado Macon (ver también Laguna Rock Springs y Laguna del Sendero de Bicicleta de Rock Springs), Distrito de Conservación del Condado Macon (Condado Macon)		
	Todos los peces	Solamente Pesca de 2 Cañas y de Línea (1)
Lago Mallard, Distrito de Preservación del Bosque del Condado DuPage (Condado DuPage)		
	Restricciones Uso Recreativo	Todo el señuelo vivo que exceda las 8 pulgadas deberá ser manipulado con un equipamiento "quickset" (43)
	Todos los peces	Solamente Pesca de 2 Cañas y de Línea (1)
	Bagre de Canal	3 peces límite de cesta de pesca diaria
	Bagre de Canal	12 pulgadas límite mínimo de longitud
	Lobina o Perca de Boca Grande o Pequeña	15 pulgadas límite mínimo de longitud
	Lobina o Perca de Boca Grande o Pequeña (14)	3 peces límite de cesta de pesca diaria
	Muskellunge Puro	48 pulgadas límite mínimo de longitud (40)
	Wallege, Sauger o Wallege Híbrido	16 pulgadas límite mínimo de longitud
	Wallege, Sauger o Wallege Híbrido (14)	3 peces límite de cesta de pesca diaria
	Mojarra Blanca, Negra o Híbrida	9 pulgadas límite mínimo de longitud
	Mojarra Blanca, Negra o Híbrida (15)	15 peces límite de cesta de pesca diaria
Lago Maple, Distrito de Preservación del Bosque del Condado Cook (Condado Cook)		
	Todos los peces	Solamente Pesca de 2 Cañas y de Línea (1) (36)
	Bluegill, Pez Sol Oreja Roja o Pumpkinseed (14)	15 peces límite de cesta de pesca diaria
	Bagre de Canal	6 peces límite de cesta de pesca diaria
	Lobina o Perca de Boca Grande o Pequeña	14 pulgadas límite mínimo de longitud
	Mojarra Blanca, Negra o Híbrida (15)	15 peces límite de cesta de pesca diaria.
Lago Marine Heritage, Pueblo de Marine (Condado Madison)		
	Todos los peces	Solamente Pesca de 2 Cañas y de Línea (1)
	Bluegill o Pez Sol Oreja Roja (14)	25 peces límite de cesta de pesca diaria
	Bagre de Canal	6 peces límite de cesta de pesca diaria
	Lobina o Perca de Boca Grande o Pequeña	15 pulgadas límite mínimo de longitud
	Lobina o Perca de Boca Grande o Pequeña (14)	3 peces límite de cesta de pesca diaria
Lago Ciudad Marrisa, Ciudad de Marrisa (Condado St. Clair)		
	Todos los peces	Solamente Pesca de 2 Cañas y de Línea (1)
	Bagre de Canal	6 peces límite de cesta de pesca diaria
Laguna Parque Marquette, Parque del Distrito de Chicago (Condado Cook)		
	Todos los peces	Solamente Pesca de 2 Cañas y de Línea (1)
	Bagre de Canal	4 peces límite de cesta de pesca diaria
Área de Conservación del Condado Marshall (Canal de Pesca), Área de Conservación del Condado Marshall (Condado Marshall)		
	Restricciones Uso Recreativo	Refugio o Área de Caza de Aves Acuáticas (33)
	Todos los peces	Solamente Pesca de 2 Cañas y de Línea (1)
Área de Conservación del Condado Marshall – Unidad "Sparland" (Condado Marshall)		
	Restricciones Uso Recreativo	Refugio o Área de Caza de Aves Acuáticas (33)
Reservorio Mascoutah, Ciudad de Mascoutah (Condado St. Clair)		
	Todos los peces	Solamente Pesca de 2 Cañas y de Línea (1)
	Bagre de Canal	6 peces límite de cesta de pesca diaria
	Lobina o Perca de Boca Grande o Pequeña	15 pulgadas límite mínimo de longitud
	Lobina o Perca de Boca Grande o Pequeña (14)	3 peces límite de cesta de pesca diaria
Lago Matthiessen, Parque Estatal Matthiessen (Condado LaSalle)		
	Todos los peces	Solamente Pesca de 2 Cañas y de Línea (1)
	Bluegill o Pez Sol Oreja Roja (14)	10 peces límite de cesta de pesca diaria
	Bagre de Canal	6 peces límite de cesta de pesca diaria
	Lobina o Perca de Boca Grande o Pequeña	14 pulgadas límite mínimo de longitud
Lago Mattoon, Ciudad de Mattoon (Condado Coles)		
	Todos los peces	Solamente Pesca de 2 Cañas y de Línea (1)
	Lobina o Perca de Boca Grande o Pequeña	14 pulgadas límite mínimo de longitud
Área de Pesca y Vida Salvaje Mautino, Área de Pesca y Vida Salvaje Mautino (Condado Bureau)		
	Todos los peces	Solamente Pesca de 2 Cañas y de Línea (1) (34)
	Bluegill o Pez Sol Oreja Roja (14)	10 peces límite de cesta de pesca diaria
	Bagre de Canal	6 peces límite de cesta de pesca diaria
	Lobina o Perca de Boca Grande o Pequeña	14 pulgadas límite mínimo de longitud
	Lobina o Perca de Boca Grande o Pequeña (14)	1 pez límite de cesta de pesca diaria
Mauvaise Terre/Lago Morgan, Ciudad de Jacksonville (Condado Morgan)		
	Lobina o Perca de Boca Grande o Pequeña	15 pulgadas límite mínimo de longitud

NOTA: LAS EXPLICACIONES PARA LOS NÚMEROS CONTENIDOS EN PARÉNTESIS SE ENCUENTRAN EN LAS PAGINACIONES 8 Y 9.

REGLAMENTOS PARA LA PESCA DEPORTIVA DEL SITIO ESPECÍFICO

Los reglamentos para la pesca deportiva en todo el estado se hacen cumplir además a los Reglamentos para Sitios Específicos de cada área

AREA DE AGUA	ESPECIES O GRUPOS DE PECES	REGLAMENTOS PARA SITIOS ESPECÍFICOS

Lagos y Lagunas Mazonia (excluyendo el Lago Ponderosa), Área Estatal de Pesca y Vida Salvaje Mazonia (Condados Grundy/Kankakee/Will)
Restricciones Uso Recreativo. . . . . Refugio o Área de Caza de Aves Acuáticas (33)
Todos los peces. . . . . Solamente Pesca de 2 Cañas y de Línea (1)
Bagre de Canal. . . . . 6 peces límite de cesta de pesca diaria
Lobina o Perca de Boca Grande
o Pequeña . . . . . 15 pulgadas límite mínimo de longitud
Lobina o Perca de Boca Grande
o Pequeña (14). . . . . 3 peces límite de cesta de pesca diaria
Mojarra Blanca, Negra o Híbrida (15) . . . . . 10 peces límite de cesta de pesca diaria

Lago McCullom, Ciudad de McHenry (Condado McHenry)
Todos los peces. . . . . Solamente Pesca de 2 Cañas y de Línea (1)
Bluegill o Pez Sol Oreja Roja (14) . . . . . 25 peces límite de cesta de pesca diaria
Bagre de Canal. . . . . 6 peces límite de cesta de pesca diaria
Lobina o Perca de Boca Grande
o Pequeña . . . . . 15 pulgadas límite mínimo de longitud
Lobina o Perca de Boca Grande
o Pequeña (14) 1 pez límite de cesta de pesca diaria

Laguna Parque McKinley, Parque del Distrito Chicago (Condado Cook)
Todos los peces. . . . . Solamente Pesca de 2 Cañas y de Línea (1)
Bagre de Canal. . . . . 4 peces límite de cesta de pesca diaria

Lagos Ciudad de McLeansboro, Ciudad de McLeansboro (Condado Hamilton)
Todos los peces. . . . . Solamente Pesca de 2 Cañas y de Línea (1)
Bagre de Canal. . . . . 4 peces límite de cesta de pesca diaria
Lobina o Perca de Boca Grande
o Pequeña . . . . . 14 pulgadas límite mínimo de longitud

Laguna del Parque Mechanicsburg, Ciudad de Mechanicsburg (Condado Sangamon)
Todos los peces. . . . . Solamente Pesca de 2 Cañas y de Línea (1)
Bagre de Canal . . . . . 3 peces límite de cesta de pesca diaria
Lobina o Perca de Boca Grande
o Pequeña . . . . . 15 pulgadas límite mínimo de longitud
Lobina o Perca de Boca Grande
o Pequeña (14) . . . . . 3 peces límite de cesta de pesca diaria

Lago Meredosia – Sección Condado Cass (Solamente aguas colindantes a terrenos de propietarios) (Condado Cass)
Restricciones Uso Recreativo. . . . . Refugio o Área de Caza de Aves Acuáticas (33)

Lago Meredosia, Sección Condado Cass (Condado Cass)
Restricciones Uso Recreativo . . . . . Solamente aguas colindantes a terrenos de propietarios; Queda prohibida toda operatoria de tráfico de botes en estas aguas (a excepción de botes no-motorizados que pueden ser usados como asistencia en la recuperación de aves acuáticas cazadas desde tierras privadas) desde el período comprendido entre la semana previa al comienzo de la temporada de aves acuáticas hasta el cierre de la temporada; la caza y/u otra actividad está prohibida durante el periodo comprendido entre la semana previa al comienzo de la temporada de aves acuáticas hasta el cierre de la temporada

Lago Estatal Mermet, Área de Conservación del Lago Mermet (Condado Massac)
Restricciones Uso Recreativo. . . . . Refugio o Área de Caza de Aves Acuáticas (33)
Todos los peces . . . . . Solamente Pesca de 2 Cañas y de Línea (1) (5)
Bagre de Canal. . . . . 6 peces límite de cesta de pesca diaria
Lobina o Perca de Boca Grande
o Pequeña . . . . . 14 pulgadas límite mínimo de longitud
Mojarra Blanca, Negra o Híbrida (15) 25 peces límite de cesta de pesca diaria

Laguna Reserva del Bosque "Middle Fork" (Bifurcación Media), Distrito de Preservación del Bosque del Condado Champaign (Condado Champaign)
Todos los peces. . . . . Solamente Pesca de 2 Cañas y de Línea (1)
Bluegill o Pez Sol Oreja Roja (14) . . . . . 25 peces límite de cesta de pesca diaria
Bagre de Canal. . . . . 6 peces límite de cesta de pesca diaria
Lobina o Perca de Boca Grande
o Pequeña . . . . . 14 pulgadas límite mínimo de longitud

Bifurcación Media del Río Vermilion, Parque Estatal Kickapoo y Área de Pesca y Vida Salvaje de la Bifurcación . . . . . Media, (Condado Vermilion)
Todos los peces . . . . . Solamente Pesca de 2 Cañas y de Línea (1).

Lago Mill Creek, Distrito del Parque del Condado Clark (Condado Clark)
Restricciones Uso Recreativo. . . . . Todo el señuelo vivo que exceda las 8 pulgadas deberá ser manipulado con un equipamiento "quickset" (43)
Todos los peces. . . . . Solamente Pesca de 2 Cañas y de Línea (1)
Bagre de Canal. . . . . 6 peces límite de cesta de pesca diaria
Lobina o Perca de Boca Grande
o Pequeña. . . . . 12-15 pulgadas franja de límite de longitud (3)
Muskellunge Puro . . . . . 42 pulgadas límite mínimo de longitud.

Laguna Mill, Distrito del Parque de la Ciudad de Pearl (Condado Stephenson)
Todos los peces. . . . . Solamente Pesca de 2 Cañas y de Línea (1)
Lobina o Perca de Boca Grande
o Pequeña . . . . . 14 pulgadas límite mínimo de longitud
Lobina o Perca de Boca Grande
o Pequeña (14) . . . . . 1 pez límite de cesta de pesca diaria

Lagunas Mill Race, Distrito del Parque Belvidere (Condado Boone)
Todos los peces. . . . . Solamente Pesca de 2 Cañas y de Línea (1)
Bagre de Canal. . . . . 6 peces límite de cesta de pesca diaria
Trucha . . . . . Cerrado en Primavera (11)

Lago del Parque Miller, Ciudad de Bloomington (Condado McLean)
Todos los peces. . . . . Solamente Pesca de 2 Cañas y de Línea (1)
Bagre de Canal. . . . . 6 peces límite de cesta de pesca diaria
Trucha. . . . . Cerrado en Primavera (11)

Laguna del Parque Mineral Springs, Ciudad de Pekin (Condado Tazewell)
Todos los peces. . . . . Solamente Pesca de 2 Cañas y de Línea (1)
Bagre de Canal. . . . . 6 peces límite de cesta de pesca diaria
Trucha. . . . . Cerrado en Otoño (10)

Río Mississippi Estanques (Pools) 16, 17, 18, 21, 22, 24, (Múltiples Condados)
Restricciones Uso Recreativo. . . . . Refugio o Área de Caza de Aves Acuáticas (33)

Río Mississippi Estanques (Pools) 25 y 26, (Múltiples Condados)
Restricciones Uso Recreativo. . . . . Refugio o Área de Caza de Aves Acuáticas (19)

Río Mississippi (entre Illinois y Iowa), aguas de Illinois (Múltiples Condados) Todos los pescadores deberán cumplir con las regulaciones del estado en el cual se encuentren pescando, a menos que las regulaciones del estado que otorgó la licencia al pescador sean más restrictivas, en ese caso el pescador deberá cumplimentar las regulaciones de mayor restricción.
Restricciones Uso Recreativo . . . . . Cualquier dispositivo de pesca deportiva etiquetado no podrá ser dejado sin atención por más de 24 horas o deberá ser removido por completo. La dimensión máxima de anzuelo triple es 5/0; los arpones no podrán ser utilizados para posar en tierra al pez espátula (paddlefish)
Todos los peces . . . . . Los pescadores no deberán utilizar más de 2 cañas y cada caña no podrá poseer más de 2 anzuelos o señuelos en pesca de arrastre
Bluegill o Pumpkinseed
Pez Sol. . . . . 25 peces límite de cesta de pesca diaria individualmente o en conjunto
Lobina o Perca de Boca Grande
o Pequeña . . . . . 14 pulgadas límite mínimo de longitud
Lobina o Perca de Boca Grande
o Pequeña (14). . . . . 5 peces límite de cesta de pesca diaria
Lucio del Norte (Northern Pike) . . . . . 5 peces límite de cesta de pesca diaria
Pez Espátula (Paddlefish) . . . . . Se permite la "pesca de enganche" ("snagging") del pez espátula desde media hora antes de la salida del sol hasta media hora después de la puesta del sol diariamente, desde el 1ro de Marzo hasta el 15 de Abril dentro de las 500 yardas de límite corriente abajo debajo del las esclusas y represas del Río Mississippi entre Illinois y Iowa; el límite de pesca diario es de 2 peces, el límite máximo de longitud para el pez espátula pescado del Río Mississippi entre Illinois y Iowa es de 33 pulgadas largo entre ojo y la "V" de la aleta caudal (eye-fork length)(EFL). (Todo pez espátula mayor que o igual a 33 pulgadas EFL deberá ser inmediatamente liberado de nuevo al Río Mississippi); no se

NOTA: LAS EXPLICACIONES PARA LOS NÚMEROS CONTENIDOS EN PARÉNTESIS SE ENCUENTRAN EN LAS PAGINACIONES 8 Y 9.

REGLAMENTOS PARA LA PESCA DEPORTIVA DEL SITIO ESPECÍFICO

Los reglamentos para la pesca deportiva en todo el estado se hacen cumplir además a los Reglamentos para Sitios Específicos de cada área

ÁREA DE AGUA	ESPECIES O GRUPOS DE PECES	REGLAMENTOS PARA SITIOS ESPECÍFICOS

permite clasificación; una vez que se ha alcanzado el límite diario de pez espátula, la "pesca de enganche" debe cesar
Lobina Rock . . . . . 25 peces límite de cesta de pesca diaria
Lobina rayada, blanca, amarilla
o hibrida rayada . . . . . 25 peces límite de cesta de pesca diaria individualmente o en conjunto- la regulación estatal que limita la pesca diaria a 3 peces de 17 pulgadas o mas de longitud, no se encuentra en vigencia en el Río Mississippi entre Illinois y Iowa
Wallege y Sauger (14) . . . . . 6 peces límite de cesta de pesca diaria con no más de 1 Wallege mayor que 27 pulgadas de longitud total
Wallege . . . . . 15 pulgadas límite de longitud mínimo con una franja de protección de 20-27 pulgadas (24)
Mojarra Blanca, Negra
o Híbrida (15) . . . . . 25 peces límite de cesta de pesca diaria individual o en conjunto
Perca Amarilla . . . . . 25 peces límite de cesta de pesca diaria

Río Mississippi (entre Illinois y Missouri, aguas de Illinois) (Múltiples Condados)
Todos los pescadores deberán cumplir con las regulaciones del estado en el cual se encuentren pescando, a menos que las regulaciones del estado que otorgó la licencia al pescador sean más restrictivas, en ese caso el pescador deberá cumplimentar las regulaciones de mayor restricción.
Restricciones Uso Recreativo . . . . . Refugio o Área de Caza de Aves acuáticas (La navegación en bote se encuentra prohibida en el área del refugio (Bahía Ellis) inmediatamente corriente arriba de la esclusa Melvin Price y la represa 26 vertederos del dique entre el 15 de Octubre y el 15 de Abril. Cualquier dispositivo de pesca deportiva etiquetado no podrá ser dejado sin atención por más de 24 horas o deberá ser removido por completo)
Todas las especias no-cinegéticas ("nongame") combinadas – 100 peces de límite de cesta de pesca diaria (Excluye especies en peligro y amenazadas y las siguientes especies cinegéticas: Mojarra, Bagre de Canal/Azul/Cabeza Plana, Lobina Rock, Warmouth, Lobina Blanca/Amarilla/ Rayada/ Hibrida Rayada, Trucha, Lobina o Perca de Boca grande/pequeña/ a manchas, Muskellunge, Lucio del Norte, Lucio Cadena/ Hierba (Chain/ Grass Pickeral), Walleye, Sauger, Pez Espátula.)
Bagre de Canal o Azul (14) . . . . . 20 peces límite de cesta de pesca diaria
Bagre Cabeza Plana . . . . . 10 peces límite de cesta de pesca diaria
Lobina o perca de boca grande, boca pequeña y
a manchas. . . . . 12 pulgadas límite mínimo el longitud
Lucio del Norte . . . . . 1 pez límite de cesta de pesca diaria
Pez Espátula. . . . . 24 pulgadas límite EFL mínimo de longitud
Pez Espátula . . . . . Se permite la "pesca de enganche" ("snagging") del pez espátula desde el 15 de Septiembre hasta el 15 de Diciembre y del 15 de Marzo al 15 de Mayo, dentro de las 300 yardas de límite corriente abajo debajo de las esclusas y represas en el Río Mississippi entre Illinois y Missouri; a excepción de la represa de agua baja Chain of Rock en la Isla Chouteau, también conocida como la Represa 27 en Chain of Rocks (Condado Madison) donde no se permite la pesca de enganche; el límite de pesca diario es de 2 peces, se permite clasificación. Todo pez espátula mayor que o igual a 24 pulgadas EFL (largo desde el ojo hasta la aleta caudal) deberá ser tomado en posesión de forma inmediata e incluido en el límite de cesta de pesca diaria. El Pez Espátula menor a 24 pulgadas EFL deberá ser liberado inmediatamente de nuevo a las aguas del río. Una vez que se ha alcanzado el límite diario de pez espátula, la pesca de enganche debe cesar
Lobina rayada, blanca, o
hibrida rayada (16) . . . . . 30 peces límite de cesta de pesca diaria la regulación estatal que limita la pesca diaria a 3 peces de 17 pulgadas o mas de longitud, no se encuentra en vigencia en el Río Mississippi entre Illinois y Missouri
Wallege y Sauger (14) . . . . . 8 peces límite de cesta de pesca diaria
Mojarra Blanca, Negra o Híbrida . . . . . 30 peces límite de cesta de pesca diaria

Reservorio Monee, Distrito de preservación del bosque del Condado Will (Condado Will)
Todos los peces . . . . . Solamente Pesca de 2 Cañas y de Línea (1)
Bagre de Canal. . . . . 6 peces límite de cesta de pesca diaria
Lobina o Perca de Boca Grande
o Pequeña (14) . . . . . 1 pez límite de cesta de pesca diaria
Lobina o Perca de Boca Grande
o Pequeña . . . . . 15 pulgadas límite mínimo de longitud

Lago Montrose, Ciudad de Montrose (Condado Cumberland)
Todos los peces . . . . . Solamente Pesca de 2 Cañas y de Línea (1)
Bagre de Canal. . . . . 6 peces límite de cesta de pesca diaria
Lobina o Perca de Boca Grande
o Pequeña . . . . . 14 pulgadas límite mínimo de longitud

Lagos de la Ciudad Mt. Olive (Nueva y Vieja), Ciudad de Mt. Olive (Condado Macoupin)
Todos los peces . . . . . Solamente Pesca de 2 Cañas y de Línea (1)
Bagre de Canal. . . . . 6 peces límite de cesta de pesca diaria
Lobina o Perca de Boca Grande. . . . . .
o Pequeña . . . . . 15 pulgadas límite mínimo de longitud
Lobina o Perca de Boca Grande
o Pequeña (14). . . . . 3 peces límite de cesta de pesca diaria

Lago del Distrito del Parque Mt. Pulaski, Distrito del Parque Mt. Pulaski (Condado Logan)
Todos los peces . . . . . Solamente Pesca de 2 Cañas y de Línea (1)
Bagre de Canal. . . . . 3 peces límite de cesta de pesca diaria

Lago Mt. Sterling, Ciudad de Mt. Sterling (Condado Brown)
Todos los peces . . . . . Solamente Pesca de 2 Cañas y de Línea (1)
Bagre de Canal. . . . . 6 peces límite de cesta de pesca diaria
Lobina o Perca de Boca Grande
o Pequeña 12-15 pulgadas franja límite de longitud (3)

Lago Mt. Vernon City Park, Ciudad de Mt. Vernon (Condado Jefferson)
Todos los peces . . . . . Solamente Pesca de 2 Cañas y de Línea (1)
Bagre de Canal. . . . . 6 peces límite de cesta de pesca diaria
Lobina o Perca de Boca Grande
o Pequeña . . . . . 15 pulgadas límite mínimo de longitud
Lobina o Perca de Boca Grande
o Pequeña (14) . . . . . 1 pez límite de cesta de pesca diaria

Laguna Mt. Vernon Game Farm, Mt. Vernon Game Farm (Condado Jefferson)
Todos los peces . . . . . Solamente Pesca de 2 cañas y de Línea (1)
Trucha. . . . . Cerrado en Otoño (10)
Trucha. . . . . Cerrado en Primavera (11)

Lagunas Parque del Distrito Mundelein, Ciudad de Mundelein (Condado Lake)
Todos los peces . . . . . Solamente Pesca de 2 Cañas y de Línea (1)
Bagre de Canal. . . . . 6 peces límite de cesta de pesca diaria
Lobina o Perca de Boca Grande
o Pequeña . . . . . 15 pulgadas límite mínimo de longitud
Lobina o Perca de Boca Grande
o Pequeña (14). . . . . 3 peces límite de cesta de pesca diaria

Lago de la Ciudad de Nashville, Ciudad de Nashville (Condado Washington)
Todos los peces . . . . . Solamente Pesca de 2 Cañas y de Línea (1)
Bagre de Canal. . . . . 6 peces límite de cesta de pesca diaria
Lobina o Perca de Boca Grande
o Pequeña . . . . . 18 pulgadas límite mínimo de longitud

Lago Newton, Área Estatal de Pesca y Vida Salvaje del Lago Newton (Condado Jasper) (41) (33)
Restricciones Uso Recreativo. . . . . Refugio o Área de Caza de Aves Acuáticas (El brazo de agua fría del Lago Newton estará cerrado diariamente desde una hora y media antes del amanecer hasta la 1 p. m. a todo tipo de pesca y trafico de botes excepto para los cazadores legales de aves acuáticas durante la temporada de aves acuáticas comenzando con la temporada regular de patos al cierre de la temporadas de ganso Canadiense y de la temporada regular de patos)
Se prohíben los torneos de pesca desde el 1 de Julio al 31 de Agosto
Todos los peces . . . . . Solamente Pesca de 2 Cañas y de Línea (1) (5)
Lobina o Perca de Boca Grande
o Pequeña . . . . . 18 pulgadas límite mínimo de longitud
Lobina o Perca de Boca Grande
o Pequeña (14). . . . . 3 peces límite de cesta de pesca diaria
Mojarra Blanca, Negra o Híbrida (15) . . . . . 10 peces límite de cesta de pesca diaria
Mojarra Blanca, Negra o Híbrida . . . . . 10 pulgadas límite mínimo de longitud

Reservorio Ciudad de Norris, Ciudad de Norris (Condado White)

NOTA: LAS EXPLICACIONES PARA LOS NÚMEROS CONTENIDOS EN PARÉNTESIS SE ENCUENTRAN EN LAS PAGINACIONES 8 Y 9.

REGLAMENTOS PARA LA PESCA DEPORTIVA DEL SITIO ESPECÍFICO

Los reglamentos para la pesca deportiva en todo el estado se hacen cumplir además a los Reglamentos para Sitios Específicos de cada área

AREA DE AGUA	ESPECIES O GRUPOS DE PECES	REGLAMENTOS PARA SITIOS ESPECÍFICOS
	Todos los peces	Solamente Pesca de 2 Cañas y de Línea (1)
	Bagre de Canal	6 peces límite de cesta de pesca diaria
	Lobina o Perca de Boca Grande o Pequeña	15 pulgadas límite mínimo de longitud
Laguna North Marcum Campground, Cuerpos de Ingenieros de la Armada de los EE.UU, (Condado Franklin)		
	Restricciones Uso Recreativo	Se permite la pesca solo a personas menores de 16 años de edad
	Todos los peces	Solamente Pesca de 2 Cañas y de Línea (1)
	Bagre de Canal	6 peces límite de cesta de pesca diaria
	Lobina o Perca de Boca Grande o Pequeña	14 pulgadas límite mínimo de longitud
	Lobina o Perca de Boca Grande o Pequeña (14)	3 peces límite de cesta de pesca diaria
Lago Ciudad de Oakland, Ciudad de Oakland (Condado Coles)		
	Todos los peces	Solamente Pesca de 2 Cañas y de Línea (1)
	Bagre de Canal	6 peces límite de cesta de pesca diaria
	Lobina o Perca de Boca Grande o Pequeña	14 pulgadas límite mínimo de longitud
Lago Oblong, Ciudad de Oblong (Condado Crawford)		
	Todo los peces	Solamente Pesca de 2 Cañas y de Línea (1)
	Bagre de Canal	6 peces límite de cesta de pesca diaria
	Lobina o Perca de Boca Grande o Pequeña	15 pulgadas límite mínimo de longitud
	Lobina o Perca de Boca Grande o Pequeña (14)	3 peces límite de cesta de pesca diaria
Río Ohio (entre Illinois & Kentucky), aguas de Illinois (Múltiples Condados) Todos los pescadores deberán cumplir con las regulaciones del estado en el cual se encuentren pescando, a menos que las regulaciones del estado que otorgó la licencia al pescador sean más restrictivas, en ese caso el pescador deberá cumplimentar las regulaciones de mayor restricción.		
	Restricciones Uso Recreativo	Refugio o Área de Caza de Aves acuáticas
	Lobina de boca grande o pequeña	12 pulgadas límite mínimo de longitud
	Lucio del norte	Sin límite de pesca diaria o longitud
	Muskie o Muskie Tigre	2 peces límite de cesta de pesca diaria
	Muskie o Mustie Tigre	30 pulgadas límite mínimo de longitud
	Wallace, Sauger, o Wallace híbrido (14)	10 peces límite de cesta de pesca diaria
	Mojarra Blanca, Negra o Híbrida (15)	30 peces límite de cesta de pesca diaria
	Lobina rayada, blanca, amarilla o hibrida rayada	30 peces límite de cesta de pesca diaria/ 4 peces de 15 pulgadas o más por día (32)
Río Ohio – Arroyos afluentes Estanque Smithland (en Condados Pope/Hardin/Gallatin, excluyendo los ríos Wabash y Saline por sobre el puente de la Ruta 1) (Múltiples condados)		
	Restricciones Uso Recreativo	Refugio o Área de Caza de Aves acuáticas
	Lobina de boca grande o pequeña	12 pulgadas límite mínimo de longitud
Reservorio Old Kinmundy, Ciudad de Kinmundy (Condado Marion)		
	Todo los peces	Solamente Pesca de 2 Cañas y de Línea (1) (5)
	Bagre de Canal	6 peces límite de cesta de pesca diaria
	Lobina o Perca de Boca Grande o Pequeña	15 pulgadas límite mínimo de longitud
Lago Olsen, Parque Estatal Rock Cut (Condado Winnebago)		
	Todo los peces	Solamente Pesca de 2 Cañas y de Línea (1)
	Bagre de Canal	6 peces límite de cesta de pesca diaria
	Lobina o Perca de Boca Grande o Pequeña	14 pulgadas límite mínimo de longitud
	Lobina o Perca de Boca Grande o Pequeña (14)	1 pez límite de cesta de pesca diaria
Reservorio Ciudad de Omaha, Ciudad de Omaha (Condado Gallatin)		
	Todo los peces	Solamente Pesca de 2 Cañas y de Línea (1)
	Bagre de Canal	6 peces límite de cesta de pesca diaria
	Lobina o Perca de Boca Grande o Pequeña	14 pulgadas límite mínimo de longitud
Reservorio Omaha Township, Ciudad de Omaha (Condado Gallatin)		
	Todo los peces	Solamente Pesca de 2 Cañas y de Línea (1)
	Bagre de Canal	6 peces límite de cesta de pesca diaria
	Lobina o Perca de Boca Grande o Pequeña	14 pulgadas límite mínimo de longitud
Lago Otter, Comisión de Agua del Lago Otter (Condado Macoupin)		
	Restricciones Uso Recreativo	Todo el señuelo vivo que exceda las 8 pulgadas deberá ser manipulado con un equipamiento "quickset" (43)
	Todos los peces	Solamente Pesca de 2 Cañas y de Línea (1) (5)
	Bagre de Canal	6 peces límite de cesta de pesca diaria
	Lobina o Perca de Boca Grande o Pequeña	15 pulgadas límite mínimo de longitud
	Lobina o Perca de Boca Grande o Pequeña (14)	3 peces límite de cesta de pesca diaria
	Lobina Rayada, Blanca o Hibrida Rayada (16)	10 peces límite de cesta de pesca diaria/ 3 peces de 17 pulgadas o mas por día (17)
	Muskellunge Puro	48 pulgadas límite mínimo de longitud (40)
Lago Palmyra-Modesto Comisión del Agua, Ciudades de Palmyra y Modesto (Condado Macoupin)		
	Todo los peces	Solamente Pesca de 2 Cañas y de Línea (1)
	Bagre de Canal	6 peces límite de cesta de pesca diaria
	Lobina o Perca de Boca Grande o Pequeña	15 pulgadas límite mínimo de longitud
	Lobina o Perca de Boca Grande o Pequeña (14)	3 peces límite de cesta de pesca diaria
Lago Pana, Ciudad de Pana (Condados Shelby y Christian)		
	Restricciones Uso Recreativo	Todo el señuelo vivo que exceda las 8 pulgadas deberá ser manipulado con un equipamiento "quickset" (43)
	Todos los peces	Solamente Pesca de 2 Cañas y de Línea (1)
	Bagre de Canal	6 peces límite de cesta de pesca diaria
	Lobina o Perca de Boca Grande o Pequeña	14 pulgadas límite mínimo de longitud
Lagos Paris Este & Oeste, Ciudad de Paris (Condado Edgar)		
	Todos los peces	Solamente Pesca de 2 Cañas y de Línea (1) (5)
	Bagre de Canal	6 peces límite de cesta de pesca diaria
	Lobina o Perca de Boca Grande o Pequeña	14 pulgadas límite mínimo de longitud
Peabody River King, Lagos y Lagunas Pit #3, Área Estatal de Conservación River King (Condado St. Clair) (ver también Lago Willow)		
	Todos los peces	Solamente Pesca de 2 Cañas y de Línea (1) (5)
	Bagre de Canal	6 peces límite de cesta de pesca diaria
	Lobina o Perca de Boca Grande o Pequeña	15 pulgadas límite mínimo de longitud
	Lobina o Perca de Boca Grande o Pequeña (14)	3 peces límite de cesta de pesca diaria
	Mojarra Blanca, Negra o Híbrida (15)	25 peces límite de cesta de pesca diaria
	Mojarra Blanca, Negra o Híbrida	9 pulgadas límite mínimo de longitud
Río Pecatonica y Afluentes, Estado de Illinois (Condados Winnebago/Stephenson)		
	Lobina o perca de boca pequeña	14 pulgadas límite mínimo de longitud
Laguna Perry Farm, Distrito del Parque Bourbonnais (Condado Kankakee)		
	Todos los peces	Solamente Pesca de 2 Cañas y de Línea (1)
	Bagre de Canal	6 peces límite de cesta de pesca diaria

NOTA: LAS EXPLICACIONES PARA LOS NÚMEROS CONTENIDOS EN PARÉNTESIS SE ENCUENTRAN EN LAS PAGINACIONES 8 Y 9.

REGLAMENTOS PARA LA PESCA DEPORTIVA DEL SITIO ESPECÍFICO

Los reglamentos para la pesca deportiva en todo el estado se hacen cumplir además a los Reglamentos para Sitios Específicos de cada área

ÁREA DE AGUA	ESPECIES O GRUPOS DE PECES	REGLAMENTOS PARA SITIOS ESPECÍFICOS

Piasa, (Condados Madison/Jersey)
Restricciones Uso Recreativo. . . . . Refugio o área de Caza de Aves Acuáticas (19)

Lago Pierce, Parque Estatal Rock Cut (Condado Winnebago)
Restricciones Uso Recreativo. . . . . Todo el señuelo vivo que exceda las 8 pulgadas deberá ser manipulado con un equipamiento "quickset" (43)
Todos los peces . . . . . Solamente Pesca de 2 Cañas y de Línea (1) (7)
Bagre de Canal. . . . . 6 peces límite de cesta de pesca diaria
Lobina o Perca de Boca Grande o Pequeña (14) . . . . . 1 pez límite de cesta de pesca diaria
Lobina o Perca de Boca Grande o Pequeña . . . . . 15 pulgadas límite mínimo de longitud
Muskellunge Puro . . . . . 48 pulgadas límite mínimo del longitud (40)
Mojarra Blanca, Negra o Híbrida (14) . . . . . 25 peces límite de cesta de pesca diaria

Lago Pinckneyville, Ciudad de Pinckneyville (Condado Perry)
Lobina o Perca de Boca Grande o Pequeña . . . . . 18 pulgadas límite mínimo de longitud
Lobina o Perca de Boca Grande o Pequeña (14) . . . . . 1 pez límite de cesta de pesca diaria

Riachuelo Pine, (Condado Ogle)
Trucha. . . . . Cerrado en Primavera (11)

Riachuelo Pine (dentro de las fronteras de Parque Estatal del Bosque White Pines) (Condado Ogle)
Todos los peces. . . . . Solamente Pesca de 2 Cañas y de Línea (1)
Trucha. . . . . Cerrado en Primavera (11)

Lago Pine, Pueblo de University Park (Condado Will)
Todos los peces. . . . . Solamente Pesca de 2 Cañas y de Línea (1)
Bagre de Canal. . . . . 6 peces límite de cesta de pesca diaria

Riachuelo Piscasaw (Condado McHenry)
Trucha . . . . . 9 pulgadas límite mínimo de longitud
Trucha. . . . . Cerrado en Primavera (11)

Lago Ciudad de Pittsfield, Ciudad de Pittsfield (Condado Pike)
Todos los peces . . . . . Solamente Pesca de 2 Cañas y de Línea (1) (7)
Lobina o Perca de Boca Grande o Pequeña . . . . . 14 pulgadas límite mínimo de longitud
Lobina Rayada, Blanca o Híbrida Rayada . . . . . 17 pulgadas límite mínimo de longitud
Lobina Rayada, Blanca o Híbrida Rayada . . . . . 3 peces límite de cesta de pesca diaria

Lagunas Parque Pocahontas, Ciudad de Pocahontas (Condado Bond)
Todos los peces. . . . . Solamente Pesca de 2 Cañas y de Línea (1)
Bagre de Canal. . . . . 6 peces límite de cesta de pesca diaria

Lago Ponderosa, Área Estatal de Pesca y Vida Salvaje Mazonia (33) (Condado Grundy)
Todos los peces. . . . . Solamente Pesca de 2 Cañas y de Línea (1)
Bluegill o Pez Sol Oreja Roja (14) . . . . . 10 peces límite de cesta de pesca diaria
Bagre de Canal. . . . . 6 peces límite de cesta de pesca diaria
Lobina o Perca de Boca Grande o Pequeña . . . . . 15 pulgadas límite mínimo de longitud
Lobina o Perca de Boca Grande o Pequeña (14). . . . . 3 peces límite de cesta de pesca diaria
Mojarra Blanca, Negra o Híbrida (15) . . . . . 10 peces límite de cesta de pesca diaria

Lago Powerton, Área de Pesca y Vida Salvaje del Lago Powerton (Condado Tazewell)
Restricciones Uso RecreativoRefugio o Área de Caza de Aves Acuáticas (39) El Lago Powerton permanecerá cerrado al tráfico de botes excepto para cazadores legales de aves acuáticas desde una semana previa al comienzo de la temporada regular de aves acuáticas hasta el 15 de Febrero, y estará cerrado a todo ingreso durante la temporada regular de ganso Canadiense y temporada de patos
Todos los peces. . . . . Solamente Pesca de 2 Cañas y de Línea (1)
Bagre de Canal o Azul (14). . . . . 6 peces límite de cesta de pesca diaria
Lobina o Perca de Boca Grande o Pequeña . . . . . 18 pulgadas límite mínimo de longitud
Lobina o Perca de Boca Grande o Pequeña (14) . . . . . 1 pez límite de cesta de pesca diaria
Lobina rayada, blanca o hibrida rayada (16) . . . . . 10 peces límite de cesta de pesca diaria, 3 peces de 17 pulgadas o mas por día
Wallege, Sauger o Wallege Híbrido (14) . . . . . 3 peces límite de cesta de pesca diaria
Wallege, Sauger o Wallege Híbrido . . . . . 18 pulgadas límite mínimo de longitud

Laguna Prospect, Ciudad de Moline (Condado Rock Island)
Trucha Cerrado en Otoño (10)

Parque Estatal Pyramid – Lagos Blue Wing, Green Wing y Goldeneye, Parque Estatal Pyramid (Condado Perry)
Restricciones Uso Recreativo. . . . . Área de Caza de Aves Acuáticas (desde el 28 de octubre hasta el 28 de Febrero se permite la pesca solamente en áreas designadas, y el horario de pesca es desde ½ hora antes del amanecer hasta las 2 p. m.). Todo el señuelo vivo que exceda las 8 pulgadas deberá ser manipulado con un equipamiento "quickset" (43)
Todos los peces . . . . . Solamente Pesca de 2 Cañas y de Línea (1) (5)
Bluegill o Pez Sol Oreja Roja (14) . . . . . 25 peces límite de cesta de pesca diaria
Bagre de Canal. . . . . 6 peces límite de cesta de pesca diaria
Lobina o Perca de Boca Grande o Pequeña . . . . . 14-18 pulgadas franja de protección (no posesión)
Lobina o Perca de Boca Grande o Pequeña (14). . . . . 1 pez mayor a 18 pulgadas y 5 peces menores a 14 pulgadas (38)
Muskellunge Puro. . . . . 48 pulgadas límite mínimo de longitud
Mojarra Blanca, Negra o Híbrida (15) . . . . . 25 peces límite de cesta de pesca diaria

Parque Estatal Pyramid – Áreas Captain, Denmark y Galum y Conant Este – Todos los lagos y lagunas a excepción de los lagos Blue Wing, Green Wing y Goldeneye, Parque Estatal Pyramid (Condado Perry)
Restricciones Uso Recreativo. . . . . Refugio o Área de Caza de Aves Acuáticas (todo uso que no sea caza de aves acuáticas está prohibido desde el 28 de Octubre al 28 de Febrero). Todo el señuelo vivo que exceda las 8 pulgadas deberá ser manipulado con un equipamiento "quickset" (43)
Todos los peces. . . . . Solamente Pesca de 2 Cañas y de Línea (1)
Bluegill o Pez Sol Oreja Roja (14) . . . . . 25 peces límite de cesta de pesca diaria
Bagre de Canal. . . . . 6 peces límite de cesta de pesca diaria
Lobina o Perca de Boca Grande o Pequeña . . . . . 14-18 pulgadas franja de protección (no posesión)
Lobina o Perca de Boca Grande o Pequeña (14). . . . . 1 pez mayor a 18 pulgadas y 5 peces menores a 14 pulgadas (38)
Muskellunge Puro. . . . . 48 pulgadas límite mínimo de longitud
Mojarra Blanca, Negra o Híbrida (15) . . . . . 25 peces límite de cesta de pesca diaria

Lagos y lagunas del Parque Estatal Pyramid (excluyendo las Áreas Captain, Denmark, Galum y Conant Este), Parque Estatal Pyramid (Condado Perry)
Todos los peces. . . . . Solamente Pesca de 2 Cañas y de Línea (5)
Bagre de Canal. . . . . 6 peces límite de cesta de pesca diaria
Lobina o Perca de Boca Grande o Pequeña . . . . . 14-18 pulgadas franja de protección (no posesión)
Lobina o Perca de Boca Grande o Pequeña (14). . . . . 1 pez mayor a 18 pulgadas y 5 peces menores a 14 pulgadas (40)

Lago Ramsey, Parque Estatal Lago Ramsey (Condado Fayette)
Todos los peces. . . . . Solamente Pesca de 2 Cañas y de Línea (1)
Bluegill o Pez Sol Oreja Roja (14) . . . . . 25 peces límite de cesta de pesca diaria
Bagre de Canal. . . . . 6 peces límite de cesta de pesca diaria
Lobina o Perca de Boca Grande o Pequeña . . . . . 14 pulgadas límite mínimo de longitud
Mojarra Blanca, Negra o Híbrida (15) . . . . . 10 peces límite de cesta de pesca diaria
Mojarra Blanca, Negra o Híbrida . . . . . 9 pulgadas límite mínimo de longitud

NOTA: LAS EXPLICACIONES PARA LOS NÚMEROS CONTENIDOS EN PARÉNTESIS SE ENCUENTRAN EN LAS PAGINACIONES 8 Y 9.

REGLAMENTOS PARA LA PESCA DEPORTIVA DEL SITIO ESPECÍFICO

Los reglamentos para la pesca deportiva en todo el estado se hacen cumplir además a los Reglamentos para Sitios Específicos de cada área

AREA DE AGUA	ESPECIES O GRUPOS DE PECES	REGLAMENTOS PARA SITIOS ESPECÍFICOS

Lagunas del Parque Estatal del Lago Ramsey, Parque Estatal del Lago Ramsey (Condado Fayette)
Todos los peces . . . . . Solamente Pesca de 2 Cañas y de Línea (1)
Bagre de Canal. . . . . 6 peces límite de cesta de pesca diaria
Lobina o Perca de Boca Grande
o Pequeña . . . . . 14 pulgadas límite mínimo de longitud

Lago Condado Randolph, Área de Conservación del Condado Randolph (Condado Randolph)
Todos los peces . . . . . Solamente Pesca de 2 Cañas y de Línea (1)
Bagre de Canal. . . . . 6 peces límite de cesta de pesca diaria
Lobina o Perca de Boca Grande
o Pequeña . . . . . 14 pulgadas límite mínimo de longitud
Lobina o Perca de Boca Grande
o Pequeña (14). . . . . 3 peces límite de cesta de pesca diaria
Trucha . . . . . Cerrado en Otoño (10)

Lago Red Hills, Parque Estatal Red Hills (Condado Lawrence)
Todos los peces . . . . . Solamente Pesca de 2 Cañas y de Línea (1)
Bagre de Canal. . . . . 6 peces límite de cesta de pesca diaria
Lobina o Perca de Boca Grande
o Pequeña . . . . . 15 pulgadas límite mínimo de longitud

Área de Administrazción de Vida Salvaje Red's Landing (Condado Calhoun)
Restricciones Uso RecreativoRefugio o Área de Caza de Aves Acuáticas (19) El área de ingreso a pie está cerrada al traspaso desde los 7 días previo a la temporada. regular de patos

Ciénaga Redwing /Lago Deer (Condado Lago)
Restricciones Uso Recreativo. . . . . Refugio o Área de Caza de Aves Acuáticas (33)

Lago Rend, Cuerpos de Ingenieros de la Armada de los EE.UU. (Condados Franklin y Jefferson)
Restricciones Uso Recreativo . . Refugio o Área de Caza de Aves Acuáticas (22) (33)
Bagre de Canal . . . . . Todas las redes de pesca de anzuelos múltiples (jugs) deben ser atendidas en todo momento mientras se pesca (2)
Lobina o Perca de Boca Grande
o Pequeña . . . . . 14 pulgadas límite mínimo de longitud
Lobina Rayada, Blanca o Híbrida
Rayada (8). . . . . 20 peces límite de cesta diaria de pesca/ 3 peces de 17 pulgadas o más por día
Mojarra Blanca, Negra o Híbrida (15). . . . . 25 peces de límite de cesta diaria de pesca/10 peces de 10 pulgadas o mas por día

Lago Rend Proyecto Lagunas – Laguna de la rama Jackie, Ina N. Borrow Pit, Laguna Green Heron, Laguna North Marcum Campground, Cuerpos de Ingenieros de la Armada de los EE.UU. (Condados Franklin and Jefferson) (Ver las regulaciones de pesca solo para niños para la laguna North Marcum Campground)
Todos los peces . . . . . Solamente Pesca de 2 Cañas y de Línea (1)
Bluegill o Pez Sol Oreja Roja (14) . . . . . 10 peces límite de cesta de pesca diaria
Bagre de Canal. . . . . 6 peces límite de cesta de pesca diaria
Lobina o Perca de Boca Grande
o Pequeña . . . . . 14 pulgadas límite mínimo de longitud
Lobina o Perca de Boca Grande
o Pequeña (14) . . . . . 1 pez límite de cesta de pesca diaria

Área de Pesca y Vida Salvaje del Lago Rice (Condado Fulton)
Restricciones Uso Recreativo Refugio o Área de Caza de Aves Acuáticas (33)

Lago Ridge, Parque Estatal Fox Ridge (Condado Coles)
Todos los peces . . . . . Solamente Pesca de 2 Cañas y de Línea (1) (27)
Bagre de Canal . . . . . 14 pulgadas límite mínimo de longitud
Lobina o Perca de Boca Grande
o Pequeña . . . . . 14 pulgadas límite mínimo de longitud

Laguna Parque Riis, Parque del Distrito de Chicago (Condado Cook)
Todos los peces . . . . . Solamente Pesca de 2 Cañas y de Línea (1)
Bagre de Canal . . . . . 4 peces límite de cesta de pesca diaria

Riprap Landing (Condado Calhoun)
Restricciones Uso Recreativo. . . . . Refugio o Área de Caza de Aves Acuáticas (19)

Lagos (Distrito de) Preservación del Bosque River Bend (Lagos Sunset y Shadow), Distrito de Preservación del Bosque del Condado Champaign (Condado Champaign)
Todos los peces . . . . . Solamente Pesca de 2 Cañas y de Línea (1)
Bluegill o Pez Sol Oreja Roja. . . . . 8 pulgadas límite mínimo de longitud
Bluegill o Pez Sol Oreja Roja (14) . . . . . 10 peces límite de cesta de pesca
Bagre de Canal . . . . . 6 peces límite cesta diaria de pesca
Lobina o Perca de Boca Grande
o Pequeña . . . . . 15 pulgadas límite mínimo de longitud
Lobina o Perca de Boca Grande
o Pequeña (14) . . . . . 1 pez límite cesta diaria de pesca
Mojarra Blanca, Negra o Híbrida . . . . . 9 pulgadas límite mínimo de longitud
Mojarra Blanca, Negra o Híbrida (15) . . . . . 10 peces límite de cesta de pesca diaria

Laguna Parque Riverside, Distrito Parque Moline (Condado Rock Island)
Todos los peces . . . . . Solamente Pesca de 2 Cañas y de Línea (1)
Bagre de Canal. . . . . 6 peces límite de cesta de pesca diaria

Laguna Parque Rochester, Ciudad de Rochester (Condado Sangamon)
Todos los peces . . . . . Solamente Pesca de 2 Cañas y de Línea (1)
Bluegill o Pez Sol Oreja Roja (14) . . . . . 10 peces límite de cesta de pesca
Bagre de Canal . . . . . 3 peces límite cesta diaria de pesca
Lobina o Perca de Boca Grande
o Pequeña . . . . . 15 pulgadas límite mínimo de longitud
Lobina o Perca de Boca Grande
o Pequeña (14) . . . . . 3 peces límite cesta diaria de pesca

Riachuelo Rock, Estado de Illinois (Condado Kankakee)
Trucha. . . . . Cerrado en Primavera (11)

Río Rock, desde la represa "Sears and Steel" corriente abajo hasta la confluencia con el Río Mississippi, Estado de Illinois (Condado Rock Island)
Walleye . . . . . 15 pulgadas límite mínimo de longitud con una franja de protección de límite de longitud de 20-27 pulgadas (24)
Walleye y Sauger (14) . . . . . 6 peces límite de cesta diaria de pesca con no más de 1 walleye mayor de 27 pulgadas de largo total

Río Rock, línea estatal de Wisconsin corriente abajo hasta la confluencia con el Río Mississippi, incluyendo afluentes, Estado de Illinois, (Múltiples Condados)
Lobina o perca de boca pequeña . . . . . 14 pulgadas límite mínimo de longitud

Laguna "Rock Springs" Sendero de Bicicleta, Distrito de Conservación del Condado Macon (Condado Macon)
Todos los peces. . . . . Solamente Pesca de 2 Cañas y de Línea (1)
Bagre de Canal. . . . . 6 peces límite de cesta de pesca diaria
Lobina o Perca de Boca Grande
o Pequeña . . . . . 15 pulgadas límite mínimo de longitud
Lobina o Perca de Boca Grande
o Pequeña (14) . . . . . 1 pez límite de cesta de pesca diaria

Laguna Rock Springs, Distrito de Conservación del Condado Macon (Condado Macon)
Todos los peces. . . . . Solamente Pesca de 2 Cañas y de Línea (1)
Bagre de Canal. . . . . 6 peces límite de cesta de pesca diaria
Lobina o Perca de Boca Grande
o Pequeña . . . . . 15 pulgadas límite mínimo de longitud
Lobina o Perca de Boca Grande
o Pequeña (14) . . . . . 1 pez límite de cesta de pesca diaria
Trucha . . . . . Cerrado en Otoño (10)

Lago Parque Roodhouse, Ciudad de Roodhouse (Condado Greene)
Todos los peces. . . . . Solamente Pesca de 2 Cañas y de Línea (1)
Bagre de Canal. . . . . 6 peces límite de cesta de pesca diaria

NOTA: LAS EXPLICACIONES PARA LOS NÚMEROS CONTENIDOS EN PARÉNTESIS SE ENCUENTRAN EN LAS PAGINACIONES 8 Y 9.

REGLAMENTOS PARA LA PESCA DEPORTIVA DEL SITIO ESPECÍFICO

Los reglamentos para la pesca deportiva en todo el estado se hacen cumplir además a los Reglamentos para Sitios Específicos de cada área

ÁREA DE AGUA	ESPECIES O GRUPOS DE PECES	REGLAMENTOS PARA SITIOS ESPECÍFICOS
Laguna "Route 154" Uso Diurno, Estado de Illinois (Condado Randolph)		
	Todos los peces	Solamente Pesca de 2 Cañas y de Línea (1)
	Bagre de Canal	6 peces límite de cesta de pesca diaria
	Lobina o Perca de Boca Grande o Pequeña	15 pulgadas límite mínimo de longitud
	Lobina o Perca de Boca Grande o Pequeña (14)	1 pez límite de cesta de pesca diaria
Sag Quarry Este, Distrito de Preservación del Bosque del Condado Cook (Condado Cook)		
	Bluegill, Pez Sol Oreja Roja o Pumpkinseed (14)	15 peces límite de cesta de pesca diaria
	Trucha "Rainbow" (arcoíris)	Cerrado en Primavera (11)
	Mojarra Blanca, Negra o Híbrida (15)	15 peces límite de cesta de pesca diaria
Área de Pesca y Vida Salvaje de los Bosques Sahara, Estado de Illinois (Condado Saline)		
	Todos los peces	Solamente Pesca de 2 Cañas y de Línea (1)
	Bluegill o Pez Sol Oreja Roja (14)	15 peces límite de cesta de pesca
	Bagre de Canal	6 peces límite cesta diaria de pesca
	Lobina o Perca de Boca Grande o Pequeña	18 pulgadas límite mínimo de longitud
	Lobina o Perca de Boca Grande o Pequeña (14)	1 pez límite cesta diaria de pesca
	Mojarra Blanca, Negra o Híbrida (15)	15 peces límite de cesta de pesca diaria
Lago St. Elmo Sur, Ciudad de St. Elmo (Condado Fayette)		
	Todos los peces	Solamente Pesca de 2 Cañas y de Línea (1)
	Bagre de Canal	6 peces límite cesta diaria de pesca
	Lobina o Perca de Boca Grande o Pequeña	14 pulgadas límite mínimo de longitud
Reservorio Salem, Ciudad de Salem (Marion County)		
	Todos los peces	Solamente Pesca de 2 Cañas y de Línea (1) (5)
	Bagre de Canal	6 peces límite cesta diaria de pesca
	Lobina o Perca de Boca Grande o Pequeña	14 pulgadas límite mínimo de longitud
Lago Sam Dale, Área de Conservación Sam Dale (Condado Wayne)		
	Restricciones Uso Recreativo	Todo el señuelo vivo que exceda las 8 pulgadas deberá ser manipulado con un equipamiento "quickset" (43)
	Todos los peces	Solamente Pesca de 2 Cañas y de Línea (1) (5)
	Bagre de Canal	6 peces límite cesta diaria de pesca
	Lobina o Perca de Boca Grande o Pequeña	14 pulgadas límite mínimo de longitud
	Muskellunge Puro	48 pulgadas límite minino de longitud
Laguna de Trucha Sam Dale, Área de Conservación Sam Dale (Condado Wayne)		
	Todos los peces	Solamente Pesca de 2 Cañas y de Línea (1)
	Bagre de Canal	6 peces límite cesta diaria de pesca
	Lobina o Perca de Boca Grande o Pequeña	14 pulgadas límite mínimo de longitud
	Trucha	Cerrado en Otoño (10)
	Trucha	Cerrado en Primavera (11)
Lago Sam Parr, Parque Estatal Sam Parr (Condado Jasper)		
	Todos los peces	Solamente Pesca de 2 Cañas y de Línea (1) (5)
	Bagre de Canal	6 peces límite cesta diaria de pesca
	Lobina o Perca de Boca Grande o Pequeña	14 pulgadas límite mínimo de longitud
Lago Sand, Parque Estatal "Illinois Beach" (Condado Lake)		
	Todos los peces	Solamente Pesca de 2 Cañas y de Línea (1)
	Bagre de Canal	6 peces límite cesta diaria de pesca
	Lobina o Perca de Boca Grande o Pequeña	15 pulgadas límite mínimo de longitud
	Lobina o Perca de Boca Grande o Pequeña (14)	1 pez límite de cesta de pesca diaria
	Trucha	Cerrado en Otoño (10)
	Trucha	Cerrado en Primavera (11)
Área de Conservación Sanganois (Condados Mason/Cass/Schuyler/Menard) (33) (42)		
	Lobina o Perca de Boca Grande o Pequeña	12 pulgadas límite mínimo de longitud
Lago Sangchris, Parque Estatal del Lago Sangchris (Condados Christian/Sangamon)		
	Restricciones Uso Recreativo	El refugio de aves acuáticas fijado está cerrado a todo tráfico de botes durante la temporada de aves acuáticas. La pesca desde el banco a lo largo de la represa estará permitida. La pesca estará prohibida en los brazos este y oeste del lago durante el periodo comprendido entre los 10 días previos a la temporada de patos hasta el final de la temporada de patos. La pesca estará prohibida en el brazo oeste del lago al sur de las líneas de alta tensión durante esa porción de la temporada de ganso Canadiense que continua a la temporada de patos
	Todos los peces	Solamente Pesca de 2 Cañas y de Línea (1) (45)
	Lobina o Perca de Boca Grande o Pequeña (14)	1 pez > o igual a 15 pulgadas y 2 peces < de 15 pulgadas por día (25)
	Mojarra Blanca, Negra o Híbrida (15)	10 peces límite de cesta de pesca diaria
	Mojarra Blanca, Negra o Híbrida	10 pulgadas límite mínimo de longitud
Laguna del Parque del Lago Sangchris, Parque Estatal del Lago Sangchris (Condado Sangamon)		
	Todos los peces	Solamente Pesca de 2 Cañas y de Línea (1)
Laguna Schiller, Distrito de Preservación del Bosque del Condado Cook (Cook County)		
	Todos los peces	Solamente Pesca de 2 Cañas y de Línea (1) (36)
	Bluegill, Pez Sol Oreja Roja o Pumpkinseed (14)	15 peces límite de cesta diaria de pesca
	Bagre de Canal	6 peces límite cesta diaria de pesca
	Lobina o Perca de Boca Grande o Pequeña	14 pulgadas límite mínimo de longitud
	Mojarra Blanca, Negra o Híbrida (15)	15 peces límite de cesta de pesca diaria
Lago Schuy-Rush, Ciudad de Rushville (Condado Schuyler)		
	Todos los peces	Solamente Pesca de 2 Cañas y de Línea (1)
	Bagre de Canal	6 peces límite cesta diaria de pesca
	Mojarra Blanca, Negra o Híbrida	9 pulgadas límite mínimo de longitud
Laguna Senior Citizen's, Parque Estatal del Río Kankakee (Condado Kankakee)		
	Todos los peces	Solamente Pesca de 2 Cañas y de Línea (1)
	Bagre de Canal	6 peces límite cesta diaria de pesca
Lago Ciudad Sesser, Ciudad de Sesser (Condado Franklin)		
	Todos los peces	Solamente Pesca de 2 Cañas y de Línea (1)
	Bagre de Canal	6 peces límite cesta diaria de pesca
	Lobina o Perca de Boca Grande o Pequeña	18 pulgadas límite mínimo de longitud
	Lobina o Perca de Boca Grande o Pequeña (14)	1 pez límite de cesta de pesca diaria
Lago Shabbona, Parque Estatal Lago Shabbona (Condado DeKalb)		
	Restricciones Uso Recreativo	Todo el señuelo vivo que exceda las 8 pulgadas deberá ser manipulado con un equipamiento "quickset" (43)
	Todos los peces	Solamente Pesca de 2 Cañas y de Línea (1) (7)
	Bluegill o Pez Sol Oreja Roja (14)	10 peces límite de cesta de pesca diaria
	Bagre de Canal	6 peces límite de cesta de pesca diaria
	Lobina o Perca de Boca Grande o Pequeña (14)	1 pez límite de cesta de pesca diaria
	Lobina o Perca de Boca Grande o Pequeña	14 pulgadas límite mínimo de longitud
	Muskellunge Puro	48 pulgadas límite mínimo de longitud (40)
	Lobina rayada, blanca, o hibrida rayada	17 pulgadas límite mínimo de longitud
	Lobina rayada, blanca, o hibrida rayada (16)	3 peces límite de cesta de pesca diaria
	Wallege, Sauger o Wallege Hibrido	18 pulgadas límite mínimo de longitud
	Mojarra Blanca, Negra o Híbrida (15)	10 peces límite de cesta de pesca diaria

NOTA: LAS EXPLICACIONES PARA LOS NÚMEROS CONTENIDOS EN PARÉNTESIS SE ENCUENTRAN EN LAS PAGINACIONES 8 Y 9.

REGLAMENTOS PARA LA PESCA DEPORTIVA DEL SITIO ESPECÍFICO

Los reglamentos para la pesca deportiva en todo el estado se hacen cumplir además a los Reglamentos para Sitios Específicos de cada área

AREA DE AGUA	ESPECIES O GRUPOS DE PECES	REGLAMENTOS PARA SITIOS ESPECÍFICOS
Lagos & Lagunas Bosque Nacional Shawnee menores a 10 acres, Servicio de Bosques de EE.UU. (Múltiples Condados)		
	Todos los peces	Solamente Pesca de 2 Cañas y de Línea (1)
	Bagre de Canal	6 peces límite cesta diaria de pesca
	Lobina o perca de boca grande, pequeña o con mancha	15 pulgadas límite mínimo de longitud
Bosque Nacional Shawnee- Riachuelo de la Bahía Lagos #5 y #8 (Lago Sugar Creek), Servicio de Bosques de EE.UU. (Condado Pope)		
	Todos los peces	Solamente Pesca de 2 Cañas y de Línea (1)
	Bagre de Canal	6 peces límite cesta diaria de pesca
	Lobina o perca de boca grande, pequeña o con mancha	15 pulgadas límite mínimo de longitud
Bosque Nacional Shawnee – Lago Dutchman, Servicio de Bosque de EE.UU. (Condado Johnson)		
	Todos los peces	Solamente Pesca de 2 Cañas y de Línea (1)
	Bagre de Canal	6 peces límite cesta diaria de pesca
	Lobina o perca de boca grande, pequeña o con mancha	15 pulgadas límite mínimo de longitud
Bosque Nacional Shawnee – Lago Glendale, Servicio de Bosque de EE.UU. (Condado Pope)		
	Todos los peces	Solamente Pesca de 2 Cañas y de Línea (1)
	Bagre de Canal	6 peces límite cesta diaria de pesca
	Lobina o perca de boca grande, pequeña o con mancha	15 pulgadas límite mínimo de longitud
Bosque Nacional Shawnee – Little Cache #1, Servicio de Bosque de EE.UU. (Condado Johnson)		
	Todos los peces	Solamente Pesca de 2 Cañas y de Línea (1)
	Bagre de Canal	6 peces límite cesta diaria de pesca
	Lobina o perca de boca grande, pequeña o con mancha	15 pulgadas límite mínimo de longitud
Bosque Nacional Shawnee – Lago Little Cedar, Servicio de Bosque de EE.UU. (Condado Johnson)		
	Todos los peces	Solamente Pesca de 2 Cañas y de Línea (1)
	Lobina o Perca de Boca Grande o Pequeña	14 -18 pulgadas franja de protección límite de longitud (no posesión)
	Lobina o Perca de Boca Grande o Pequeña (14)	5 peces menores a 14 pulgadas y 1 pez mayor a 18 pulgadas de límite de cesta de pesca diaria (40)
	Lobina rayada, blanca, o hibrida rayada	17 pulgadas límite mínimo de longitud
	Lobina rayada, blanca, o hibrida rayada (16)	3 peces límite de cesta de pesca diaria
Bosque Nacional Shawnee – Lago One Horse Gap, Servicio de Bosque de EE.UU. (Condado Pope)		
	Todos los peces	Solamente Pesca de 2 Cañas y de Línea (1)
	Bagre de Canal	6 peces límite cesta diaria de pesca
	Lobina o perca de boca grande, pequeña o con mancha	15 pulgadas límite mínimo de longitud
Bosque Nacional Shawnee – Lago Pounds Hollow, Servicio de Bosque de EE.UU. (Condado Gallatin)		
	Todos los peces	Solamente Pesca de 2 Cañas y de Línea (1)
	Bagre de Canal	6 peces límite cesta diaria de pesca
	Lobina o perca de boca grande, pequeña o con mancha	15 pulgadas límite mínimo de longitud
Bosque Nacional Shawnee – Lago Tecumseh, Servicio de Bosque de EE.UU. (Condado Hardin)		
	Todos los peces	Solamente Pesca de 2 Cañas y de Línea (1)
	Bagre de Canal	6 peces límite cesta diaria de pesca
	Lobina o perca de boca grande, pequeña o con mancha	15 pulgadas límite mínimo de longitud
Bosque Nacional Shawnee – Turkey Bayou, Servicio de Bosque de EE.UU. (Condado Jackson)		
	Todos los peces	Solamente Pesca de 2 Cañas y de Línea (1)
	Bagre de Canal	6 peces límite cesta diaria de pesca
	Lobina o perca de boca grande, pequeña o con mancha	15 pulgadas límite mínimo de longitud
Bosque Nacional Shawnee – Lago Whoppie Cat, Servicio de Bosque de EE.UU. (Condado Hardin)		
	Todos los peces	Solamente Pesca de 2 Cañas y de Línea (1)
	Bagre de Canal	6 peces límite cesta diaria de pesca
	Lobina o perca de boca grande, pequeña o con mancha	15 pulgadas límite mínimo de longitud
Laguna Parque Sherman, Parque del Distrito de Chicago (Condado Cook)		
	Todos los peces	Solamente Pesca de 2 Cañas y de Línea (1)
	Bagre de Canal	4 peces límite cesta diaria de pesca
Lago Siloam Springs, Parque Estatal Siloam Springs (Condado Adams)		
	Todos los peces	Solamente Pesca de 2 Cañas y de Línea (1) (7)
	Bagre de Canal	6 peces límite cesta diaria de pesca
	Lobina o Perca de Boca Grande o Pequeña	12-15 pulgadas franja límite de longitud (3)
	Trucha	Cerrado en Otoño (10)
	Trucha	Cerrado en Primavera (11)
Parque Estatal Siloam Springs – Aguas Buckhorn Unit, Parque Estatal Siloam Springs (Condado Brown)		
	Todos los peces	Solamente Pesca de 2 Cañas y de Línea (1)
	Bagre de Canal	6 peces límite de cesta de pesca diaria
	Bluegill o Pez Sol Oreja Roja	8 pulgadas límite mínimo de longitud
	Bluegill o Pez Sol Oreja Roja (14)	10 peces límite de cesta de pesca diaria
	Lobina o Perca de Boca Grande o Pequeña	18 pulgadas límite mínimo de longitud
	Lobina o Perca de Boca Grande o Pequeña (14)	1 pez límite de cesta de pesca diaria
Lago Silver, Ciudad de Highland (Condado Madison)		
	Lobina o Perca de Boca Grande o Pequeña	15 pulgadas límite mínimo de longitud
	Lobina o Perca de Boca Grande o Pequeña (14)	3 peces límite de cesta de pesca diaria
Lago Silver, Distrito de Preservación del Bosque del Condado DuPage (Condado DuPage)		
	Todos los peces	Solamente Pesca de 2 Cañas y de Línea (1)
	Bagre de Canal	3 peces límite de cesta de pesca diaria
	Bagre de Canal	12 pulgadas límite mínimo de longitud
	Lobina o Perca de Boca Grande o Pequeña	15 pulgadas límite mínimo de longitud
	Lobina o Perca de Boca Grande o Pequeña (14)	3 peces límite de cesta de pesca diaria
	Trucha	Cerrado en Primavera (11)
	Wallege, Sauger o Wallege Híbrido	16 pulgadas límite mínimo de longitud
	Wallege, Sauger o Wallege Híbrido (14)	3 peces límite de cesta de pesca diaria
	Mojarra Blanca, Negra o Híbrida	9 pulgadas límite mínimo de longitud
	Mojarra Blanca, Negra o Híbrida (15)	15 peces límite de cesta de pesca diaria
Parque Estatal Silver Springs (Lago Big) & Lagunas, Área Estatal de Pesca & Vida Salvaje Silver Springs (Condado Kendall)		
	Todos los peces	Solamente Pesca de 2 Cañas y de Línea (1)
	Bagre de Canal	6 peces límite de cesta de pesca diaria
	Lobina o Perca de Boca Grande o Pequeña	15 pulgadas límite mínimo de longitud
	Trucha	Cerrado en Otoño (10)
	Trucha	Cerrado en Primavera (11)

NOTA: LAS EXPLICACIONES PARA LOS NÚMEROS CONTENIDOS EN PARÉNTESIS SE ENCUENTRAN EN LAS PAGINACIONES 8 Y 9.

REGLAMENTOS PARA LA PESCA DEPORTIVA DEL SITIO ESPECÍFICO

Los reglamentos para la pesca deportiva en todo el estado se hacen cumplir además a los Reglamentos para Sitios Específicos de cada área

ÁREA DE AGUA	ESPECIES O GRUPOS DE PECES	REGLAMENTOS PARA SITIOS ESPECÍFICOS
Lagunas Skokies, Distrito de Preservación del Bosque del Condado Cook (Condado Cook)		
	Todos los peces	Solamente Pesca de 2 Cañas y de Línea (1) (36)
	Bluegill, Pez Sol Oreja Roja o Pumpkinseed (14)	15 peces límite de cesta diaria de pesca
	Bagre de Canal	6 peces límite cesta diaria de pesca
	Lobina o Perca de Boca Grande o Pequeña	14 pulgadas límite mínimo de longitud
	Wallege, Sauger o Wallege Híbrido	18 pulgadas límite mínimo de longitud
	Mojarra Blanca, Negra o Híbrida (15)	15 peces límite de cesta de pesca diaria
Área Estatal de Pesca y Vida Salvaje Snakeden Hollow - Lago McMaster & Otros Cuerpos de Agua en el lugar, Estado de Illinois (Condado Knox)		
	Restricciones Uso Recreativo	Refugio o Área de Caza de Aves Acuáticas (Todo uso distinto a la caza de aves acuáticas está prohibido desde los 14 días previos a la temporada de patos hasta el final de la temporada de gansos canadienses de la zona central); Todo el señuelo vivo que exceda las 8 pulgadas deberá ser manipulado con un equipamiento "quickset" (43)
	Todos los peces	Solamente Pesca de 2 Cañas y de Línea (1)
	Bluegill o Pez Sol Oreja Roja (14)	10 peces límite de cesta de pesca diaria
	Bagre de Canal	6 peces límite de cesta de pesca diaria
	Lobina o Perca de Boca Grande o Pequeña (14)	3 peces límite de cesta de pesca diaria con solo 1 pez de 15 pulgadas o más
	Muskellunge Puro	42 pulgadas límite mínimo de longitud
	Wallege, Sauger o Wallege Híbrido (14)	3 peces límite de cesta de pesca diaria
	Mojarra Blanca, Negra o Híbrida (15)	5 peces límite de cesta de pesca diaria
Lagos de la Ciudad de Sparta, Ciudad de Sparta (Condado Randolph)		
	Todos los peces	Solamente Pesca de 2 Cañas y de Línea (1)
	Bagre de Canal	6 peces límite de cesta de pesca diaria
	Lobina o Perca de Boca Grande o Pequeña	15 pulgadas límite mínimo de longitud
Reservorio Ciudad de Sparta (Sur), Ciudad de Sparta (Condado Randolph)		
	Todos los peces	Solamente Pesca de 2 Cañas y de Línea (1)
	Bagre de Canal	6 peces límite de cesta de pesca diaria
	Bluegill o Pez Sol Oreja Roja (14)	15 peces límite de cesta de pesca diaria
	Lobina o Perca de Boca Grande o Pequeña	15 pulgadas límite mínimo de longitud
Lago Sparta "T", Ciudad de Sparta (Condado Randolph)		
	Todos los peces	Solamente Pesca de 2 Cañas y de Línea (1)
	Bluegill o Pez Sol Oreja Roja	8 pulgadas límite mínimo de longitud
	Bluegill o Pez Sol Oreja Roja (14)	15 peces límite de cesta de pesca diaria
	Bagre de Canal	6 peces límite de cesta de pesca diaria
	Lobina o Perca de Boca Grande o Pequeña	15 pulgadas límite mínimo de longitud
	Lobina o Perca de Boca Grande o Pequeña (14)	3 peces límite de cesta de pesca diaria
	Mojarra Blanca, Negra o Híbrida	9 pulgadas límite mínimo de longitud
	Mojarra Blanca, Negra o Híbrida (15)	10 peces límite de cesta de pesca diaria
Complejo de Caza y Recreación Sparta World – Lago Derby, Estado de Illinois (Condado Randolph)		
	Todos los peces	Solamente Pesca de 2 Cañas y de Línea (1)
	Bluegill o Pez Sol Oreja Roja (14)	15 peces límite de cesta de pesca diaria
	Bagre de Canal	6 peces límite de cesta de pesca diaria
	Lobina o Perca de Boca Grande o Pequeña	18 pulgadas límite mínimo de longitud
	Lobina o Perca de Boca Grande o Pequeña (14)	1 pez límite de cesta de pesca diaria
	Mojarra Blanca, Negra o Híbrida	10 pulgadas límite mínimo de longitud
	Mojarra Blanca, Negra o Híbrida (15)	10 peces límite de cesta de pesca diaria
	Trucha	Cerrado en Otoño (10)
	Trucha	Cerrado en Primavera (11)

AREA DE AGUA	ESPECIES O GRUPOS DE PECES	REGLAMENTOS PARA SITIOS ESPECÍFICOS
Lagos del Complejo de Caza y Recreación Sparta World – Estado de Illinois (Condado Randolph)		
	Todos los peces	Solamente Pesca de 2 Cañas y de Línea (1)
	Bluegill o Pez Sol Oreja Roja (14)	15 peces límite de cesta de pesca diaria
	Bagre de Canal	6 peces límite de cesta de pesca diaria
	Lobina o Perca de Boca Grande o Pequeña	18 pulgadas límite mínimo de longitud
	Lobina o Perca de Boca Grande o Pequeña (14)	1 pez límite de cesta de pesca diaria
	Mojarra Blanca, Negra o Híbrida	10 pulgadas límite mínimo de longitud
	Mojarra Blanca, Negra o Híbrida (15)	10 peces límite de cesta de pesca diaria
Lago Spencer, Distrito de Conservación del Condado Boone (Condado Boone)		
	Todos los peces	Solamente Pesca de 2 Cañas y de Línea (1)
	Bagre de Canal	6 peces límite de cesta de pesca diaria
	Lobina o Perca de Boca Grande o Pequeña	14 pulgadas límite mínimo de longitud
	Lobina o Perca de Boca Grande o Pequeña (14)	1 pez límite de cesta de pesca diaria
Laguna Sportsman's Club, Distrito de Conservación del Condado Macon, (Condado Macon)		
	Todos los peces	Solamente Pesca de 2 Cañas y de Línea (1)
	Trucha	Cerrado en Primavera (11)
Lago Spring, Ciudad de Macomb (Condado McDonough)		
	Restricciones Uso Recreativo	Todo el señuelo vivo que exceda las 8 pulgadas deberá ser manipulado con un equipamiento "quickset" (43)
	Todos los peces	Solamente Pesca de 2 Cañas y de Línea (1) (5)
	Bagre de Canal	6 peces límite de cesta de pesca diaria
	Lobina o Perca de Boca Grande o Pequeña	15 pulgadas límite mínimo de longitud
	Lobina o Perca de Boca Grande o Pequeña (14)	3 peces límite de cesta de pesca diaria
	Lobina rayada, blanca, o hibrida rayada	17 pulgadas límite mínimo de longitud
	Lobina rayada, blanca, o hibrida rayada (16)	3 peces límite de cesta de pesca diaria
Lagos Spring (Norte & Sur), Área de Conservación del Lago Spring Lago (33) (Condado Tazewell)		
	Restricciones Uso Recreativo	Todo el señuelo vivo que exceda las 8 pulgadas deberá ser manipulado con un equipamiento "quickset" (43)
	Todos los peces	Solamente Pesca de 2 Cañas y de Línea (1) (5)
	Bagre de Canal	6 peces límite de cesta de pesca diaria
	Lobina o Perca de Boca Grande o Pequeña	15 pulgadas límite mínimo de longitud
	Lobina o Perca de Boca Grande o Pequeña (14)	3 peces límite de cesta de pesca diaria
	Muskellunge Puro	48 pulgadas límite mínimo de longitud (40)
	Mojarra Blanca, Negra o Híbrida (15)	25 peces límite de cesta de pesca diaria
	Mojarra Blanca, Negra o Híbrida	9 pulgadas límite mínimo de longitud
Laguna Spring, Distrito del Parque Flagg-Rochelle, (Condado Ogle)		
	Todos los peces	Solamente Pesca de 2 Cañas y de Línea (1)
	Lobina o Perca de Boca Grande o Pequeña	14 pulgadas límite mínimo de longitud
	Lobina o Perca de Boca Grande o Pequeña (14)	1 pez límite de cesta de pesca diaria
Parque Estatal Starved Rock (Condado LaSalle)		
	Restricciones Uso Recreativo	Refugio o Área de Caza de Aves Acuáticas (33)
Lago Ciudad de Staunton, Ciudad de Staunton (Condado Macoupin)		
	Restricciones Uso Recreativo	Todo el señuelo vivo que exceda las 8 pulgadas deberá ser manipulado con un equipamiento "quickset" (43)
	Todos los peces	Solamente Pesca de 2 Cañas y de Línea (1)
	Bagre de Canal	6 peces límite de cesta de pesca diaria
	Lobina o Perca de Boca Grande o Pequeña	15 pulgadas límite mínimo de longitud
	Lobina o Perca de Boca Grande o Pequeña (14)	3 peces límite de cesta de pesca diaria
	Muskellunge Puro	36 pulgadas límite mínimo de longitud

NOTA: LAS EXPLICACIONES PARA LOS NÚMEROS CONTENIDOS EN PARÉNTESIS SE ENCUENTRAN EN LAS PAGINACIONES 8 Y 9.

REGLAMENTOS PARA LA PESCA DEPORTIVA DEL SITIO ESPECÍFICO

Los reglamentos para la pesca deportiva en todo el estado se hacen cumplir además a los Reglamentos para Sitios Específicos de cada área

AREA DE AGUA	ESPECIES O GRUPOS DE PECES	REGLAMENTOS PARA SITIOS ESPECÍFICOS
Parque Estatal Stephen A. Forbes (Ver también Lago Estatal Forbes y Lagunas del Parque Estatal Forbes) (Condado Marion)		
	Restricciones Uso Recreativo	Refugio o Área de Caza de Aves Acuáticas (33)
Lago Sterling, Distrito de Preservación del Bosque del Condado de Lake, (Condado Lake)		
	Restricciones Uso Recreativo	Todo el señuelo vivo que exceda las 8 pulgadas deberá ser manipulado con un equipamiento "quickset" (43)
	Todos los peces	Solamente Pesca de 2 Cañas y de Línea (1)
	Bagre de Canal	6 peces límite de cesta de pesca diaria
	Lobina o Perca de Boca Grande o Pequeña (14)	1 pez límite de cesta de pesca diaria
	Lobina o Perca de Boca Grande o Pequeña	15 pulgadas límite mínimo de longitud
	Muskellunge Puro	48 pulgadas límite mínimo de longitud
	Wallege, Sauger o Wallege Híbrido	16 pulgadas límite mínimo de longitud
Lago Storm, Distrito del Parque DeKalb (Condado DeKalb)		
	Todos los peces	Solamente Pesca de 2 Cañas y de Línea (1)
	Bagre de Canal	6 peces límite de cesta de pesca diaria
	Lobina o Perca de Boca Grande o Pequeña	14 pulgadas límite mínimo de longitud
	Lobina o Perca de Boca Grande o Pequeña (14)	1 pez límite de cesta de pesca diaria
Área de Administración de Vida Salvaje del Lago Stump (Condado Jersey)		
	Restricciones Uso Recreativo	Refugio o Área de Caza de Aves Acuáticas (19)
Lago Tampier, Reserva del Bosque del Condado Cook (Condado Cook)		
	Todos los peces	Solamente Pesca de 2 Cañas y de Línea (1) (36)
	Bluegill o Pez Sol Oreja Roja o Pumpkinseed (14)	15 peces límite de cesta de pesca diaria
	Bagre de Canal	6 peces límite de cesta de pesca diaria
	Lobina o Perca de Boca Grande o Pequeña	14 pulgadas límite mínimo de longitud
	Wallege, Sauger o Wallege Híbrido	18 pulgadas límite mínimo de longitud
	Mojarra Blanca, Negra o Híbrida (15)	15 peces límite de cesta de pesca diaria
Laguna del Distrito del Parque Taylorville, Distrito del Parque Taylorville (Condado Christian)		
	Todos los peces	Solamente Pesca de 2 Cañas y de Línea (1)
	Trucha	Cerrado en Primavera (11)
	Trucha	Cerrado en Otoño (10)
Lagos Ten Mile Creek, Área Estatal de Pesca y Vida Salvaje Ten Mile Creek (Condados Hamilton/Jefferson)		
	Restricciones Uso Recreativo	Refugio o Área de Caza de Aves Acuáticas (Las áreas designadas para descanso de aves acuáticas se encuentran cerradas a todo tipo de ingreso solamente durante la temporada de ganso canadiense)
	Todos los peces	Solamente Pesca de 2 Cañas y de Línea (1)
	Bagre de Canal	6 peces límite de cesta de pesca diaria
	Lobina o Perca de Boca Grande o Pequeña (14)	3 peces límite de cesta de pesca diaria
Lago Three Oaks Norte, Ciudad del Lago Crystal (Condado McHenry)		
	Todos los peces	Solamente Pesca de 2 Cañas y de Línea (1)
	Todos los peces	Solamente Pesca "Capturar y Soltar" (9)
Lago Three Oaks Sur, Ciudad del Lago Crystal (Condado McHenry)		
	Todos los peces	Solamente Pesca de 2 Cañas y de Línea (1)
	Todos los peces	Solamente Pesca "Capturar y Soltar" (9)
Lago Ciudad de Tilton, Ciudad de Tilton (Condado Vermilion)		
	Todos los peces	Solamente Pesca de 2 Cañas y de Línea (1)
	Bagre de Canal	3 peces límite de cesta de pesca diaria
	Bluegill o Pez Sol Oreja Roja (14)	15 peces límite de cesta de pesca diaria
	Lobina o Perca de Boca Grande o Pequeña	15 pulgadas límite mínimo de longitud
	Lobina o Perca de Boca Grande o Pequeña (14)	1 pez límite de cesta de pesca diaria
Reservorio Toledo, Ciudad de Toledo (Condado Cumberland)		
	Todos los peces	Solamente Pesca de 2 Cañas y de Línea (1)
	Bagre de Canal	6 peces límite de cesta de pesca diaria
Lagunas Turkey Bluff, Estado de Illinois (Condado Randolph)		
	Todos los peces	Solamente Pesca de 2 Cañas y de Línea (1)
	Bagre de Canal	6 peces límite de cesta de pesca diaria
	Lobina o Perca de Boca Grande o Pequeña	15 pulgadas límite mínimo de longitud
	Lobina o Perca de Boca Grande o Pequeña (14)	1 pez límite de cesta de pesca diaria
Lago Turner, Parque Estatal Chain O'Lakes (Condado Lake)		
	Todos los peces	Solamente Pesca de 2 Cañas y de Línea (1)
	Bagre de Canal	6 peces límite de cesta de pesca diaria
	Lobina o Perca de Boca Grande o Pequeña (14)	1 pez límite de cesta de pesca diaria
	Lobina o Perca de Boca Grande o Pequeña	5 pulgadas límite mínimo de longitud
Lago Ciudad de Tuscola, Ciudad de Tuscola (Condado Douglas)		
	Todos los peces	Solamente Pesca de 2 Cañas y de Línea (1)
	Bagre de Canal	6 peces límite de cesta de pesca diaria
	Lobina o Perca de Boca Grande o Pequeña	14 pulgadas límite mínimo de longitud
Área de Pesca y Vida Salvaje del Condado Union, (Condado Union) (Se prohíbe todo tipo de pesca y tráfico de botes desde el 16 de Octubre hasta el último día de Febrero)		
	Todos los peces	Solamente Pesca de 2 Cañas y de Línea (1) (5)
	Bagre de Canal	6 peces límite de cesta de pesca diaria
Lago Valley, Distrito del Parque Wildwood (Condado Lake)		
	Todos los peces	Solamente Pesca de 2 Cañas y de Línea (1)
	Bagre de Canal	6 peces límite de cesta de pesca diaria
	Lobina o Perca de Boca Grande o Pequeña	15 pulgadas límite mínimo de longitud
	Lobina o Perca de Boca Grande o Pequeña (14)	3 peces límite de cesta de pesca diaria
Lago Valmeyer, Ciudad de Valmeyer (Condado Monroe)		
	Todos los peces	Solamente Pesca de 2 Cañas y de Línea (1)
	Bagre de Canal	6 peces límite de cesta de pesca diaria
	Lobina o Perca de Boca Grande o Pequeña	15 pulgadas límite mínimo de longitud
	Lobina o Perca de Boca Grande o Pequeña (14)	3 peces límite de cesta de pesca diaria
Laguna Vanhorn Woods, Distrito del Parque Plainfield (Condado Will)		
	Todos los peces	Solamente Pesca de 2 Cañas y de Línea (1)
	Bagre de Canal	6 peces límite de cesta de pesca diaria
	Lobina o Perca de Boca Grande o Pequeña	15 pulgadas límite mínimo de longitud
	Lobina o Perca de Boca Grande o Pequeña (14)	1 pez límite de cesta de pesca diaria
Lago Vernor, Ciudad de Olney (Condado Richland)		
	Todos los peces	Solamente Pesca de 2 Cañas y de Línea (1)
	Bagre de Canal	6 peces límite de cesta de pesca diaria
	Lobina o Perca de Boca Grande o Pequeña	14 pulgadas límite mínimo de longitud
Lago Este Villa Grove, Ciudad de Villa Grove (Condado Douglas)		
	Todos los peces	Solamente Pesca de 2 Cañas y de Línea (1)
	Bagre de Canal	6 peces límite de cesta de pesca diaria
	Lobina o Perca de Boca Grande o Pequeña	14 pulgadas límite mínimo de longitud

NOTA: LAS EXPLICACIONES PARA LOS NÚMEROS CONTENIDOS EN PARÉNTESIS SE ENCUENTRAN EN LAS PAGINACIONES 8 Y 9.

REGLAMENTOS PARA LA PESCA DEPORTIVA DEL SITIO ESPECÍFICO

Los reglamentos para la pesca deportiva en todo el estado se hacen cumplir además a los Reglamentos para Sitios Específicos de cada área

ÁREA DE AGUA	ESPECIES O GRUPOS DE PECES	REGLAMENTOS PARA SITIOS ESPECÍFICOS
Lago Oeste Villa Grove, Ciudad de Villa Grove (Condado Douglas)		
	Todos los peces	Solamente Pesca de 2 Cañas y de Línea (1)
	Bagre de Canal	6 peces límite de cesta de pesca diaria
	Lobina o Perca de Boca Grande o Pequeña	18 pulgadas límite mínimo de longitud
	Lobina o Perca de Boca Grande o Pequeña (14)	1 pez límite de cesta de pesca diaria
	Lobina Rayada, Blanca o Híbrida Rayada	17 pulgadas límite mínimo de longitud
	Lobina rayada, blanca o hibrida rayada (16)	1 pez límite de cesta de pesca diaria
	Trucha	Cerrado en Otoño (10)
Reservorio Ciudad de Virginia, Ciudad de Virginia (Condado Cass)		
	Todos los peces	Solamente Pesca de 2 Cañas y de Línea (1)
	Bagre de Canal	6 peces límite de cesta de pesca diaria
	Lobina o Perca de Boca Grande o Pequeña	15 pulgadas límite mínimo de longitud
Riachuelo Waddams (Condado Stephenson)		
	Trucha	Cerrado en Primavera (11)
Lago Walnut Point, Área de Pesca y Vida Salvaje Walnut Point St. (Condado Douglas)		
	Todos los peces	Solamente Pesca de 2 Cañas y de Línea (1)
	Bluegill o Pez Sol Oreja Roja (14)	15 peces límite de cesta de pesca diaria (tanto individualmente como en conjunto) de los cuales solo 5 pueden ser de 8 pulgadas o más
	Bagre de Canal	6 peces límite de cesta de pesca diaria
	Lobina o Perca de Boca Grande o Pequeña	12-15 pulgadas franja límite de longitud (3)
Lago del Parque Walton, Ciudad de Litchfield (Condado Montgomery)		
	Todos los peces	Solamente Pesca de 2 Cañas y de Línea (1)
	Bagre de Canal	6 peces límite de cesta de pesca diaria
	Lobina o Perca de Boca Grande o Pequeña	15 pulgadas límite mínimo de longitud
	Lobina o Perca de Boca Grande o Pequeña (14)	3 peces límite de cesta de pesca diaria
Lago Wampum, Distrito de Preservación del Bosque del Condado Cook (Condado Cook)		
	Todos los peces	Solamente Pesca de 2 Cañas y de Línea (1) (36)
	Bluegill, Pez Sol Oreja Roja o Pumpkinseed (14)	15 peces límite de cesta diaria de pesca
	Lobina o Perca de Boca Grande o Pequeña	14 pulgadas límite mínimo de longitud
	Mojarra Blanca, Negra o Híbrida (15)	15 peces límite de cesta de pesca diaria
Lago del Condado Washington, Área de Conservación del Condado Washington (Condado Washington)		
	Todos los peces	Solamente Pesca de 2 Cañas y de Línea (1) (5)
	Bagre de Canal	6 peces límite de cesta de pesca diaria
	Lobina o Perca de Boca Grande o Pequeña	14 pulgadas límite mínimo de longitud
	Lobina Rayada, Blanca o Híbrida Rayada	17 pulgadas límite mínimo de longitud
	Lobina Rayada, Blanca o Híbrida Rayada (16)	3 peces límite de cesta de pesca diaria
Laguna del Parque Washington, Distrito del Parque Chicago (Condado Cook)		
	Todos los peces	Solamente Pesca de 2 Cañas y de Línea (1)
	Bagre de Canal	4 peces límite de cesta de pesca diaria
Laguna del Parque Washington, Distrito del Parque Springfield (Condado Sangamon)		
	Todos los peces	Solamente Pesca de 2 Cañas y de Línea (1)
	Bagre de Canal	3 peces límite de cesta de pesca diaria
	Trucha	Cerrado en Otoño (10)
	Trucha	Cerrado en Primavera (11)
Lago Waverly, Ciudad de Waverly (Condado Morgan)		
	Todos los peces	Solamente Pesca de 2 Cañas y de Línea (1)
	Bagre de Canal	6 peces límite de cesta de pesca diaria
	Lobina o Perca de Boca Grande o Pequeña	15 pulgadas límite mínimo de longitud
Laguna Weinberg-King, Parque Estatal Weinberg-King (Condado Schuyler)		
	Todos los peces	Solamente Pesca de 2 Cañas y de Línea (1)
	Bagre de Canal	6 peces límite de cesta de pesca diaria
Laguna Weldon Springs, Parque Estatal Weldon Springs (Condado DeWitt)		
	Todos los peces	Solamente Pesca de 2 Cañas y de Línea (1)
	Bagre de Canal	6 peces límite de cesta de pesca diaria
	Lobina o Perca de Boca Grande o Pequeña	15 pulgadas límite mínimo de longitud
	Lobina o Perca de Boca Grande o Pequeña (14)	1 pez límite de cesta de pesca diaria
Lago de la Ciudad Nueva de West Frankfort, Ciudad de West Frankfort (Condado Franklin)		
	Todos los peces	Solamente Pesca de 2 Cañas y de Línea (1)
	Bagre de Canal	6 peces límite de cesta de pesca diaria
	Lobina o Perca de Boca Grande o Pequeña	15 pulgadas límite mínimo de longitud
	Lobina o Perca de Boca Grande o Pequeña (14)	3 peces límite de cesta de pesca diaria
Lago de la Ciudad Vieja de West Frankfort, Ciudad de West Frankfort (Condado Franklin)		
	Todos los peces	Solamente Pesca de 2 Cañas y de Línea (1)
	Bagre de Canal	6 peces límite de cesta de pesca diaria
Reservorio West Salem, Ciudad de West Salem (Condado Edwards)		
	Todos los peces	Solamente Pesca de 2 Cañas y de Línea (1)
	Bagre de Canal	6 peces límite de cesta de pesca diaria
	Lobina o Perca de Boca Grande o Pequeña	14 pulgadas límite mínimo de longitud
Lago Whalon, Distrito de Preservación del Bosque del Condado Will (Condado Will)		
	Todos los peces	Solamente Pesca de 2 Cañas y de Línea (1)
	Bluegill, Pez Sol Oreja Roja (14)	15 peces límite de cesta diaria de pesca
	Bagre de Canal	3 peces límite de pesca de cesta diaria
	Lobina o Perca de Boca Grande o Pequeña	18 pulgadas límite mínimo de longitud
	Lobina o Peca de Boca Grande o Pequeña (14)	1 pez límite de cesta de pesca diaria
Lago Ciudad White Hall, Ciudad de White Hall (Condado Greene)		
	Todos los peces	Solamente Pesca de 2 Cañas y de Línea (1) (5)
	Bagre de Canal	6 peces límite de cesta de pesca diaria
Lago Parque White Oaks, Ciudad de Bloomington (Condado McLean)		
	Todos los peces	Solamente Pesca de 2 Cañas y de Línea (1)
	Bagre de Canal	6 peces límite de cesta de pesca diaria
	Lobina o Perca de Boca Grande o Pequeña	15 pulgadas límite mínimo de longitud
	Lobina o Perca de Boca Grande o Pequeña (14)	1 pez límite de cesta de pesca diaria
Laguna Wilderness, Parque Estatal Fox Ridge (Condado Coles)		
	Todos los peces	Solamente Pesca de 2 Cañas y de Línea (1)
	Bluegill, Pez Sol Oreja Roja (14)	5 peces límite de cesta diaria de pesca
	Bagre de Canal	3 peces límite de pesca de cesta diaria
	Lobina o Perca de Boca Grande o Pequeña	18 pulgadas límite mínimo de longitud
	Lobina o Peca de Boca Grande o Pequeña (14)	1 pez límite de cesta de pesca diaria

NOTA: LAS EXPLICACIONES PARA LOS NÚMEROS CONTENIDOS EN PARÉNTESIS SE ENCUENTRAN EN LAS PAGINACIONES 8 Y 9.

REGLAMENTOS PARA LA PESCA DEPORTIVA DEL SITIO ESPECÍFICO

Los reglamentos para la pesca deportiva en todo el estado se hacen cumplir además a los Reglamentos para Sitios Específicos de cada área

AREA DE AGUA	ESPECIES O GRUPOS DE PECES	REGLAMENTOS PARA SITIOS ESPECÍFICOS

Parque Estatal Wildlife Prairie, Estado de Illinois (Condado Peoria)
Restricciones Uso Recreativo. . . . . Todo el señuelo vivo que exceda las 8 pulgadas deberá ser manipulado con un equipamiento "quickset" (43)
Todos los peces . . . . . Solamente Pesca de 2 Cañas y de Línea (1)
Bagre de Canal. . . . . 6 peces límite de cesta de pesca diaria
Lobina o Perca de Boca Grande o Pequeña . . . . . 12-18 pulgadas franja de protección límite de longitud (no posesión)
Lobina o Perca de Boca Grande o Pequeña (14). . . . . 3 peces límite de cesta de pesca diaria
Bluegill o Pez Sol Oreja Roja (14) . . . . . 25 peces límite de cesta diaria de pesca
Mojarra Blanca, Negra o Híbrida . . . . . 9 pulgadas límite mínimo de longitud
Mojarra Blanca, Negra o Híbrida (15) . . . . . 25 peces límite de cesta de pesca diaria
Muskellunge Puro o Híbrido. . . . . 42 pulgadas límite mínimo de longitud

Área de Conservación William W. Powers (Condado Cook)
Restricciones Uso Recreativo. . . . . Refugio o Área de Caza de Aves Acuáticas (33)

Lago Willow, Área Estatal de Conservación Peabody River King (Condado St. Clair)
Todos los peces . . . . . Solamente Pesca de 2 Cañas y de Línea (1)
Bagre de Canal. . . . . 6 peces límite de cesta de pesca diaria
Lobina o Perca de Boca Grande o Pequeña . . . . . 15 pulgadas límite mínimo de longitud
Lobina o Perca de Boca Grande o Pequeña (14). . . . . 3 peces límite de cesta de pesca diaria
Mojarra Blanca, Negra o Híbrida . . . . . 9 pulgadas límite mínimo de longitud
Mojarra Blanca, Negra o Híbrida (15) . . . . . 25 peces límite de cesta de pesca diaria
Trucha . . . . . Cerrado en Otoño (10)

Lago Wolf, Área de Conservación William W. Powers (Condado Cook)
Restricciones Uso Recreativo. . . . . Refugio o Área de Caza de Aves Acuáticas (33)
Todos los peces . . . . . Solamente Pesca de 2 Cañas y de Línea (1)
Bagre de Canal. . . . . 6 peces límite de cesta de pesca diaria
Lobina o Perca de Boca Grande o Pequeña. . . . . 14 pulgadas límite mínimo de longitud.

Área de Conservación del Condado Woodford (Canal de Pesca), Área de Conservación del Condado Woodford, (Condado Woodford)
Restricciones Uso Recreativo. . . . . Refugio o Área de Caza de Aves Acuáticas (33)
Todos los peces . . . . . Solamente Pesca de 2 Cañas y de Línea (1)

Laguna Woodlawn, Distrito del Parque Frankfort Square (Condado Will)
Todos los peces . . . . . Solamente Pesca de 2 Cañas y de Línea (1)
Bagre de Canal. . . . . 6 peces límite de cesta de pesca diaria
Lobina o Perca de Boca Grande o Pequeña . . . . . 15 pulgadas límite mínimo de longitud
Lobina o Perca de Boca Grande o Pequeña (14) . . . . . 1 pez límite de cesta de pesca diaria

Lago Wyman, Ciudad de Sullivan (Condado Moultriey)
Todos los peces . . . . . Solamente Pesca de 2 Cañas y de Línea (1)
Bagre de Canal. . . . . 6 peces límite de cesta de pesca diaria
Lobina o Perca de Boca Grande o Pequeña . . . . . 15 pulgadas límite mínimo de longitud
Lobina o Perca de Boca Grande o Pequeña (14) . . . . . 1 pez límite de cesta de pesca diaria
Trucha. . . . . Cerrado en Primavera (11)

Riachuelo Yellow (Condado Stephenson)
Trucha . . . . . Cerrado en Primavera (11)

I Fish Illinois
"your informational boat ramp to fishery resources and recreation in the land of lincoln"
website http://www.ifishillinois.org

¡NO SE CAPTURE UNA TORTUGA ALLIGATOR SNAPPING!

LAS TORTUGAS ALLIGATOR SNAPPING SON UNA ESPECIE EN PELIGRO DEL ESTADO Y ESTÁN COMPLETAMENTE PROTEGIDAS POR LA LEY

El Estado de Illinois está reintroduciendo la tortuga nativa alligator snapping a ecosistemas estratégicos en Illinois.

Usted puede ayudar a recuperar este reptil único al:

- Aprende la diferencia entre las tortugas comunes tipo snapping y las tortugas alligator snappers.
- Reporte si observa una tortuga alligator snapping.[POR FAVOR, ENVÍE FOTOS]
- Proteger los corredores de los ríos y los hábitats conectados a ellos.
- Reportar la captura ilegal, tomar o poseer una tortuga alligator snapping.

La tortuga tipo Alligator: tiene 3 filas de proyecciones piramidales prominentes en el caparazón; pico pronunciado, lengua como un gusano. No se puede tomar en Illinois.

La tortuga común: Caparazón suave con proyecciones moderadas; cuello largo y cola con proyecciones de dientes de sierra. Estas tortugas se pueden tomar legalmente con una licencia de pescar de Illinois. El límite para su captura diaria es de tortugas y se puede poseer un límite de 16.

NOTA: LAS EXPLICACIONES PARA LOS NÚMEROS CONTENIDOS EN PARÉNTESIS SE ENCUENTRAN EN LAS PAGINACIONES 8 Y 9.

RÉCORDS ESTATALES DE LANZA Y ARCO Y FLECHA DE ILLINOIS

El Departamento de Recursos Naturales de Illinois ha inaugurado los premios al reconocimiento al record estatal para la pesca con lanzas y pesca con arco en aguas designadas de Illinois. La recolección de especies de peces elegibles por medio de la utilización de lanzas o arco ha crecido notablemente en la década pasada y el Departamento quiere reconocer a esos pescadores y a su deporte. Las reglas se sintetizan a continuación:

1. El pez debe recolectarse legalmente utilizando lanza o canoa, horquilla, arpones submarinos, arco y flecha o dispositivos de arquería. La pesca con lanza y la pesca a través de la utilización de dispositivos de arquería no están permitidas en aquellas locaciones en cuyas regulaciones específicas se establece "SOLAMENTE PESCA de 2 CAÑAS Y de LÍNEA" (excepto en las que se anote la excepción).
2. Todas las reglas de certificación y procedimiento en el lugar para el reconocimiento del record estatal para la pesca con anzuelo y línea, se aplican de igual manera a la pesca con lanza y a la pesca a través de dispositivos de arquería (bowfishing). Ver reglas para los premios de la pesca deportiva en la página 39.
3. Para ser considerado para el premio al record estatal de pesca con lanza y pesca a través de dispositivos de arquería (bowfishing), el pez debe estar dentro de una especie elegible y exceder los requisitos de peso mínimo o exceder al record actual.

RECORD ESTATAL ACTUAL DE ESPECIES DE PECES PARA PESCA CON LANZA/ CON DISPOSITIVOS DE ARQUERIA

Pez elegible	Peso mínimo (lbs)	Record estatal (lbs)	Cuerpo de agua	Condado	Fecha
Carpa (común)	20	*	*	*	*
Carpa (de hierba) (Amur blanco)	20	*	*	*	*
Carpa (Bighead)	20	24 lbs/8.5 oz	Des Plaines	Will	5-29-10
Carpa (plateado)	15	*	*	*	*
Buffalo (Boca pequeña)	15	49 lbs/15 oz	Mermet	Massac	3-20-10
Buffalo (boca grande)	20	*	*	*	*
Aguja (nariz corta) (Boca grande)	5	*	*	*	*
Aguja (con mancha)	5	10 lbs/2.4 oz	Rend Lake	Franklin	4-9-10
Aguja (nariz larga)	10	24 lbs/10 oz	Big Muddy	Union	5-4-10
Bowfin (dogfish)	5	10 lbs/12 oz	Big Muddy	Franklin	5-9-10
Pez tambor (de agua dulce)	4	5 lbs/9 oz	Des Plaines River	Will	3-27-10
Sábalo (Gizzard)	1	*	*	*	*
Goldfish (híbrido) (Pez dorado)	1	*	*	*	*

Records al 1 de Diciembre de 2010.
* No se han registrado records todavía.

Los sitios a continuación proveen abundante información sobre la pesca con dispositivos de arquería en el Estado de Illinois.

Asociación de Bowfishing de Illinois • **www.illinoisbowfishing.net**
Bowfishers de Illinois • **www.illinoisbowfishers.com**
Asociación de Bowfishing de Illinois Sur • **ultimateoutdoorsnetwork.com/basi/**
Asociación de Bowfishing de Old River • **www.oldriverbowfishing.com/**
Asociación de Bowfishing de Illinois Norte • **Contact: Gary Ostrowski @ 847-409-3103**

FUNDACIÓN PARA LA CONSERVACIÓN DE ILLINOIS

ILLINOIS CONSERVATION FOUNDATION

Creada en el 1994 después de la recomendación del primer Congreso de Conservación, la Fundación para la Conservación (una organización IRS 501 (c)(3)) provee un medio por el cual las personas, familias y negocios pueden contribuir a los esfuerzos conservacionistas que pueden de otra manera carecer de los fondos.

La Fundación puede aceptar contribuciones financieras y donaciones, y también obsequios de terrenos, equipo, inversiones o seguridades. La Fundación ofrece menús de proyectos en necesidad de ayuda financiera y los contribuyentes dirigen sus obsequios para beneficiar proyectos específicos de conservación, donaciones o monumentos.

Para más información, contacte a la Fundación para la Conservación de Illinois, al 217-785-2003 o visite nuestro sitio en www.ilcf.org

Get Hooked on OutdoorIllinois

OutdoorIllinois is the perfect resource for those who enjoy the outdoors and for fishing and hunting regulations, season dates, features about state parks and much more.
You'll receive 12 issues for only $15, plus a FREE, full-color wall calendar in your December issue.

Please sign me up for my monthly full-color magazine. ❑ 1 Yr. - $15 ❑ 2 Yrs. - $28 ❑ 3 Yrs. - $41

Name ❑ New Subscription ❑ Renewal

Address E-mail

City State ZIP Code

❑ Check ❑ Money Order ❑ MasterCard ❑ VISA Card Number Exp. Date

Signature *(for charge orders)* Daytime phone ( )

Make check or money order payable to the *Illinois Department of Natural Resources* or complete the charge portion of this coupon.
Mail to: Illinois Department of Natural Resources, P.O. Box 19225, Dept. NL, Springfield, IL 62794-9225. *Allow 6 to 8 weeks for delivery of first issue.*

¿DESEA HACER UN COMENTARIO?

Nos gustaría escuchar de usted ... díganos lo que piensa.
Por favor, envíe cualquier comentario/sugerencia en este folleto o maneras en que la División de Pesca le puede servir, a.

_____

_____

_____

_____

_____

Por favor, envíe a: Illinois Departamento de Recursos Naturales, Division of Fisheries
One Natural Resources Way, Springfield, IL 62702-1271

PESCA DEPORTIVA PRINCIPAL EN ILLINOIS

PESCA DEPORTIVA PRINCIPAL EN ILLINOIS



PECES RECORD DE LA PESCA CON ANZUELO Y LÍNEA DE ILLINOIS Y NORTE AMÉRICA

Para diciembre del 2010*

NOMBRE COMÚN		PESO	FECHA CAPTURADO	LUGAR CAPTURADO	CONDADO
LOBINA,	(I)	13lb./1oz.	2/15/76	Stone Quarry Lk.	LAKE
Bocagrande	(NC)	22lb./4oz.	6/2/32	Montgomery Lk., GA	
LOBINA.Rock	(I)	1lb./10oz.	5/5/87	Aux Sable Creek	GRUNDY
	(NC)	3lb./0oz.	8/1/74	York River, Ontario, CAN.	
	(NC)	3lb./0oz.	6/13/69	Sugar Creek, IN	
LOBINA,	(I)	6lb./7oz.	3/26/85	Strip Mine	FULTON
Bocapequeña	(NC)	11lb./15oz.	7/9/55	Dale Hollow Lake, TN	
LOBINA,	(I)	7lb./3.12oz.	3/15/92	Strip Mine	FULTON
con Mancha	(NC)	10lb./4oz.	4/21/0	1 Pine Flat Lake, CA	
LOBINA,	(I)	31lb./7oz.	5/23/94	Sangchris Lake	CHRISTIAN
Rayado	(NC)	67lb./1oz.	8/15/97	Colorado River, AZ	
LOBINA,	(I)	20lb./.32oz.	6/20/93	Lake of Egypt	JOHNSON
Híbridode Rayadi	(NC)	27lb./5oz.	4/24/97	Greer's Ferry Lake, AR	
LOBINA,	(I)	4lb./14oz.	10/7/81	Kaskaskia River	CLINTON
Blanco	(NC)	6lb./7oz.	9/19/89	Saginaw Bay,MI	
LOBINA,	(I)	2lb./0oz.	5/5/94	Farm Pond	MADISON
Amarillo	(NC)	2lb./8oz.	4/12/00	Tennesse River, AL	
LOBINA,	(I)	2lb./.96oz.	11/3/08	Rend Lake	FRANKLIN
AmarilloHíbridode	(NC)	2lb./11oz.	3/10/97	Sabine River, TX	
BLUEGILL	(I)	3lb./8oz.	5/10/87	Farm Pond	JASPER
	(NC)	4lb./12oz.	4/9/50	Ketona Lake, AL	
PEZ CASTOR	(I)	16lb./6oz.	9/23/84	Rend Lake	JEFFERSON
	(I)	16lb./6oz.	9/14/92	Bay Creek	POPE
	(NC)	21lb./8oz.	1/29/80	Forest Lake, SC	
BUFFALO	(I)	48lb./0oz.	1936	Mississippi River	ADAMS
(Bocagrande)	(NC)	73lb./1oz.	3/22/04	Lake Koshkonong, WI	
(Bocapequeña)	(NC)	88lb./0oz.	11/14/93	Lake Wylie, NC	
BUFFALO,	(I)	23lb./12oz.	7/27/84	Rock River	LEE
Negro	(NC)	63lb./6oz.	8/14/99	Mississippi River, IA	
BULLHEAD,	(I)	5lb./6oz.	4/24/88	Strip Mine	FULTON
Negro	(NC)	8lb./15oz.	8/19/87	Sturgis Pond, MI	
BULLHEAD,	(I)	2lb./10.4oz.	4/25/93	Weldon Springs	DEWITT
Marrón	(NC)	6lb./2oz.	1/19/91	Pearl River, MS	
BULLHEAD,	(I)	5lb./4oz.	1955	Fox River	KANE
Amarillo	(NC)	6lb./4oz.	5/25/08	Forest Lake, MA	
CARPA,Común	(I)	51lb./0oz.	5/1/94	Lake Hillcrest	MADISON
	(NC)	57lb./13oz.	6/19/83	Tidal Basin Washington, D.C.	
CARPA, Bighead	(I)	69lb./0oz.	5/4/10	Kaskaskia River	CLINTON
	(NC)	90lb./0oz.	7/22/00	Kirby Lake, TX	
BAGRE, Azul	(I)	124lb./0oz.	5/21/05	Mississippi River	MADISON
	(NC)	124lb./0oz.	5/21/05	Mississippi River, IL	
BAGRE, de Canal	(I)	45lb./4oz.	2/7/87	Baldwin Lake	ST.CLAIR
	(NC)	58lb./0oz.	7/7/64	Santee Cooper Rsv., SC	
BAGRE,	(I)	78lb./0oz.	8/11/95	Carlyle Lake	CLINTON
Cabeza Plana	(NC)	123lb./0oz.	5/14/98	Elk City Rsvr., KS	
MOJARRA, Negro	(I)	4lb./8oz.	5/15/76	Rend Lake	FRANKLIN
	(NC)	6lb./0oz.	11/28/69	Westwego Canal, LA	
MOJARRA,	(I)	4lb./8.3oz.	5/14/08	Farm Pond	JEFFERSON
Híbridode	(NC)	2lb./11oz.	1/28/05	Shabbona Lake	DEKALB
MOJARRA,	(I)	4lb./7oz.	4/8/73	Farm Pond	MORGAN
Blanco	(NC)	5lb./3oz.	7/31/57	Enid Dam, MS	
TAMBOR,	(I)	35lb./0oz.	1960	DuQuoin City Lake	PERRY
deaguadulce	(NC)	54lb./8oz.	4/20/72	Nickajack Lake, TN	
AGUJA,	(I)	22lb./1oz.	5/6/06	Ohio River	MASSAC
Nariz Larga	(NC)	50lb./5oz.	7/30/54	Trinity River, TX	
AGUJA,	(I)	5lb./.96oz.	7/20/99	Vermilion River	LASALLE
NarizCorta	(NC)	6lb./6oz.	6/15/01	Kentucky Lake, TN	
AGUJA,	(I)	7lb./13.44oz.	7/10/04	Horseshoelake	ALEXANDER
con Mancha	(NC)	28lb./8oz.	3/4/87	LakeSeminole,FL	

NOMBRE COMÚN		PESO	FECHA CAPTURADO	LUGAR CAPTURADO	CONDADO
GOLDEYE	(I)	2lb./1oz.	7/26/98	Embarras River	CUMBERLAND
	(NC)	3lb./13oz.	8/9/87	Oahe Tailwater, SD	
CARPA DE HIERBA	(I)	69lb./8oz.	7/13/00	Lake Petersburg	MENARD
	(NC)	78lb./12oz.	7/3/03	Flint River, GA	
LUCIO RAYADO	(I)	38lb./8oz.	4/20/02	Kaskaskia River	SHELBY
	(NC)	69lb./11oz.	10/20/49	Chippewa Flowage, WI	
MUSKIE, Tigre	(I)	31lb./3oz	.8/6/04	LakevWill	WILL
	(NC)	51lb./3oz.	7/16/19	Lake Vieux Desert, WI/MI	
LUCIO	(I)	26lb./15oz.	11/9/89	Strip Mine Lake	KANKAKEE
ARPÓNANTE	(NC)	46lb./2oz.	9/15/40	Sacandaga Rsvr., NY	
PERCA, Amarillo	(I)	2lb./8.75oz.	1/5/74	Arrowhead Club Lake	WILL
	(NC)	4lb./3oz.	5/1865	Bordentown, NJ	
SALMÓN, Atlántico	(I)	18lb./11.25oz.	5/26/79	Lake Michigan	COOK
(Interior)	(NC)	22lb./14oz.	4/5/05	Jamaica Pond, MA	
SALMÓN, Chinook	(I)	37lb./0oz.	8/7/76	Lake Michigan	LAKE
(Interior)	(NC)	44lb./14oz.	7/19/94	Lake Michigan, WI	
SALMÓN, Coho	(I)	20lb./9oz.	5/24/72	Lake Michigan	LAKE
(Interior)	(NC)	33lb./4oz.	9/27/89	Salmon River, NY	
SALMÓN, Rosado	(I)	3lb./8oz.	9/29/07	Lake Michigan	LAKE
(Interior)	(NC)	4lb./0oz.	8/28/01	Garden River, Ontario, CAN.	
LUCIOPERCA	(I)	5lb./12.5oz.	7/30/67	Mississippi River	JODAVIESS
CANADIENSE	(NA)	8lb./12oz.	10/6/71	Lake Sakakawea, ND	
LUCIOPERCA					
CANADIENSE-	(I)	9lb./10.88oz.	12/7/01	Evergreen Lake	MCLEAN
LUCIOPERCA					
AMERICANO	(NA)	15lb./10oz.	1/11/95	Ft. Peck Rsvr., MT	
SHORTHEAD	(I)	3lb./11.8oz.	4/25/08	Fox River	KANE
REDHORSE	(NA)	11lb./5oz.	5/21/83	Brunet River, WI	
SILVER	(I)	6lb./11.4oz.	4/24/08	Fox River KANE	
REDHORSE	(NA)	14lb./14oz.	4/2/95	Pickwick Lake, AL	
ESTURIÓN,	(I)	8lb./5.76oz.	11/4//03	Rock River	WHITESIDE
Shovelnose	(NA)	8lb./5.76oz.	11/4/03	Rock River, IL	
PEZ SOL, Verde	(I)	2lb./1oz.	6/28/81	Farm Pond	DEWITT
	(NA)	2lb./2oz.	6/18/71	Stockton Lake, MO	
	(NA)	2lb./2oz.	5/28/61	Cherokee Co. Pit, KS	
PEZ SOL, Híbridode	(I)	2lb./9.4oz.	9/20/05	Farm Pond	HENRY
	(NA)	2lb./10oz.	5/17/99	Farm Pond, KS	
PEZ SOL,	(I)	10.24oz.	9/15/09	Emiquon	FULTON
Pumpkinseed	(NA)	2lb./4oz.	5/17/99	Farm Pond, KS	
PEZ SOL, Oreja Roja	(I)	2lb./12.3oz.	9/7/85	Marion CC Lake	WILLIAMSON
	(NA)	5lb./7.5oz.	11/6/98	Diversion Canal, SC	
TRUCHA, Brook	(I)	7lb./5oz.	11/3/98	Lake Michigan	LAKE
	(NA)	14lb./8oz.	7/1916	Nipigon River, Ontario, CAN	
TRUCHA, Marrón	(I)	36lb./11.5oz.	6/22/97	Lake Michigan	COOK
	(NA)	41lb./7oz.	9/19/09	Big Manistee River, MI	
TRUCHA, deLago	(I)	38lb./4oz.	8/22/99	Lake Michigan	LAKE
	(NA)	72lb./4oz.	8/19/95	Great Bear Lake, N.W.T. Canada	
TRUCHA, Arcolris	(I)	31lb./6.72oz.	7/10/93	Lake Michigan	LAKE
(Interior)	(NA)	43lb./10oz.	6/9/07	Lake Diefenbaker, Saskatcheuan, CAN	
TRUCHA, Tigre	(I)	8lb./12.5oz.	6/26/77	Lake Michigan	COOK
	(NA)	20lb./13oz.	8/12/78	Lake Michigan, WI	
LUCIOPERCA	(I)	14lb./0oz.	1961	Kankakee River	KANKAKEE
AMERICANO	(NA)	22lb./11oz.	3/14/82	Greer's Ferry Lake, AR	
MOJARRA	(I)	1lb./13oz.	5/22/71	Farm Pond	CUMBERLAND
GOLOSA	(NA)	2lb./7oz.	10/19/85	YellowRiver,FL	

Note: El Récord de Pecesde Illinois es actualizado a medida que se establezca un nuevo récord. Estos son actualizados una vez al año cuando la nueva edición del NFWFHOF es publicada.

****Récord de Norte Américadela Edición 2011 de la National Fresh Water Fishing Hall of Fame (NFWFHOF)***

PREMIOS PARA LA PESCA DEPORTIVA EN ILLINOIS

La División de Pesca que ofrece varios premios de reconocimiento para los peces capturados en las aguas de Illinois. Los premios para pescadores junior son para jóvenes menores de 16 años que capturen sus primeros peces en Illinois. Catch & Release, Big Fish, Master Angler, Grand Slam, y State Record se encuentran disponibles para cualquier pescador de caña que cumpla con los requisitos descritos en las reglas. Consulte con la sección de reglamentos para más información.

Se encuentran disponibles en el sitio web **www.ifishillinois.org** org los certificados de "Jr. Angler" (pescador junior), "Catch & Release" (pesca "Capturar y Soltar"), y "Big Fish" (pez grande). Pueden ser bajados del sitio e impresos a través de su computadora personal. Las solicitudes completas con la información asociada para el "Master Angle", "Grand Slam" y "State record" (record estatal) deben ser enviadas a la división de pesquería para su procesamiento. Los premios son enviados al pescador al finalizar la temporada de pesca corriente.

LAS SOLICITUDES SE PUEDEN OBTENER EN CUALQUIERA DE LAS OFICINAS REGIONALES DEL IDNR O AL LLAMAR AL 217/782-6424 O DESCARGÁNDOLAS DIRECTAMENTE DEL SITIO
www.ifishillinois.org

PREMIOS DE PESCA DEPORTIVAING (vea la SECCIÓN DE REGLAS para más información)

- Un parche del **STATE RECORD AWARD**, una placa gravada y un certificado serán dados al pescador de caña que capture un pez, solamente de la especie que se mencione arriba, que sea igual o exceda el peso del RÉCORD ACTUAL DEL ESTADO. EL pez del RÉCORD DEL ESTADO debe ser certificado por un biólogo de pesca del IDNR. Las solicitudes del RÉCORD DEL ESTADO se encuentras disponibles para ser descargadas en el sitio de **www.ifishillinois.org**. Las solicitudes completas, la certificación del IDNR y un foto que documente su captura, deben ser enviados por correo a la IDNR Division of Fisheries.
- Un certificado de **GRAND SLAM AWARD**, un broche, y un parche son entregados anualmente a los pescadores de caña que capturen al menos uno de los peces representativos (que iguale o exceda las longitudes mínimas o los pesos mínimos – vea la tabla de especies de peces elegibles) de cinco (5) de las seis (6) categorías de familias de los peces de Illinois (Bagre, Lobina negro, Lobina Templada, Esocid, Salmón, y Parca). Las solicitudes para el premio GRAND SLAM se pueden descargar directamente del sitio del **www.ifishillinois.org** y enviarse por correo (juntamente con una foto de cada captura como documentación) al IDNR Division of Fisheries a no más tardar del 30 de enero.
- Un certificado de **MASTER ANGLER AWARD** y un broche, son entregados anualmente a los pescadores que capturen cinco (5) especies diferentes de peces (vea la lista de los peces elegibles) que iguale o exceda las longitudes mínimas o los pesos mínimos. Las solicitudes para el premio MASTER ANGLER se pueden descargar directamente del sitio del www.ifishillinois.org. Una vez que se complete, la solicitud debe enviarse por correo al IDNR Division of Fisheries a no más tardar del 30 de enero.
- El certificado de premio **BIG FISH AWARD** (pez grande) será entregado al pescador que capture y mantenga en su posesión un pez, solo de las especies listadas anteriormente, que equivalga o exceda el peso mínimo de calificación. Certificados de "pescadores exitosos" ("succesful anglers") pueden ser impresos directamente desde el sitio web **www.ifishillinois.org**.
- Un certificado de **CATCH AND RELEASE AWARD** será entregado al pescador que capture y suelte un pez elegible (vea la lista), que iguale o exceda la longitud mínima. Los certificados para los pescadores exitosos se pueden imprimir directamente del sitio **www.ifishillinois.org**.
- Un certificado de **JUNIOR ANGLER AWARD** se puede descargar directamente del sitio **www.ifishillinois.org** para un pescador de caña menor de 16 años que capture su primer pez en Illinois. Los certificados de premiación para los pescadores exitosos se pueden imprimir directamente del sitio.

La información adicional y lo requisitos para cada premio se proveen en la "SECCIÓN DE REGLAS".

TABLA DE LAS ESPECIES DE PECES ELEGIBLES

Especies de Peces (Requisitos Mínimos)	BIG FISH (LBS.)	CATCH & RELEASE (INS.)
Perca Boca Grande	6	19
Perca Boca Pequeña	3	6
Perca con Manchas	3	16
Perca blanc	2	15
Perca amarillo	1	11
Perca Rayado	12	28
Híbrido de Perca Rayado	7	20
Lucio Arpónante	13	30
Lucio Rayado	15	36
Lucio tigre	13	30
Lucioperca Americano	5	22
Lucioperca Canadiense	3	18
Saugeye (Híbrido de)	3	8
Perca amarillo	1	12
Bluegill	1	10
Pez Sol de Orejas Rojas	1	10
Pez sol verde	1	10
Lobina Rock	1	9
Mojarra golosa	1	9
Other pez sol	1	10
Híbrido de pez sol	1	10
Mojarra blanco	2	3
Mojarra negro	2	13
Híbrido de Mojarra	2	3
Bagre de canal	14	28
Bagre azul	20	30
Bagre de cabeza plana	20	30
Bullhead negro	2	12

Especies de Peces (Requisitos Mínimos)	BIG FISH (LBS.)	CATCH & RELEASE (INS.)
Bullhead amarillo	2	12
Bullhead marrón	2	12
Salmón Coho	10	25
Salmón Chinook	18	34
Salmón rosado	2	15
Salmón atlántico	9	25
Trucha de lago	15	27
Trucha marrón	15	27
Trucha arco iris	12	30
Trucha Brook	2	15
Trucha tigre	3	19
Carpa común	15	32
*Carpa cabeza grande	15	
Pez castor	6	24
Pez Tambor de Agua Dulce	10	24
Buffalo boca grande	15	25
Buffalo negro	15	25
Buffalo boca pequeña	15	25
Esturión Shovelnose	2	24
Aguja de nariz larga	5	32
Aguja de nariz corta	5	30
Aguja de mancha	5	30
Carpa de hierba (amur blanco)	15	27
Goldeye	1	2
Mooneye	1	12
Skipjack herring	1	2
Burbot	5	22

** no puede ser vivo poseída*

REGLAS PARA LOS PREMIOS DE PESCA DEPORTIVA

Estas reglas se aplican a las entradas del STATE RECORD, GRAND SLAM, MASTER ANGLER, BIG FISH, CATCH AND RELEASE, Y JUNIOR ANLGER:

1. El pez debe ser capturado legalmente por caña y en línea en las aguas de Illinois. El pez que se captura con la línea para trucha, jarras, cañas de banco, arpones, lanzas, arco y flecha, redes, redes de arrastre, y por enganche no son elegibles.
2. El pez capturado en las áreas de pesca de cuota diaria bajo licencia no son elegibles.
3. La longitud total se debe medir desde la punta de la nariz con la boca cerrada hasta la punta de la cola al 1/8 de pulgada más cercano. La circunferencia se mide en la distancia más grande alrededor del pez.
4. El Departamento de Recursos Naturales de Illinois se reserva el derecho de rechazar una entrada basándose en su investigación de la identificación, de los métodos usados en la captura, y la veracidad de las medidas y el peso.
5. El pez elegible para los premios de pesca deportiva (excluyendo GRAND SLAM AWARD) aparecen mencionados en la "TABLA DE LAS ESPECIES DE PECES ELEGIBLES" arriba con las longitudes y pesos mínimos calificadores.
6. Las especies de peces elegibles para los premios GRAND SLAM AWARD por categoría de familia, incluyen:
   - Bagre . . . . . .Bagre azul, Bagre de canal, y Bagre de cabeza plana
   - Lobina negro . . . . . .Perca Boca Grande, Perca Boca Pequeña, y Perca Kentucky con Manchas
   - Lobina TempladaPerca Rayado, Híbrido de Perca Rayado, y Perca blanco
   - Esocid . . . . . .Muskie y Lucio Arpónante
   - Salmón . . . . . .Salmón Coho, Salmón Chinook, y Trucha Arco Iris (Stanguilahead)
   - Perca . . . . . .Lucioperca Americano y Lucioperca Canadiense

Los pescadores de caña que capturen al menos una de las especies elegibles de las cinco (5) de las seis (6) categorías de familias arriba mencionadas, que igualen o excedan las longitudes o pesos mínimos, deben completar una solicitud (juntamente con una foto que documente la captura) y enviarlos por correo al Departamento de Recursos Naturales de Illinois, a no más tardar del 30 de enero, para cubrir las actividades del año del calendario de pesca anterior.

7. Las especies de peces elegibles para el premio MASTER ANGLER AWARD incluye todas las especies de peces (vea la "TABLA DE LAS ESPECIES DE PECES ELEGIBLES.") que igualen o excedan las longitudes o pesos mínimos. Los pescadores de caña exitosos deben completar una solicitud (juntamente con una foto que documente la captura) y enviarlos por correo al Departamento de Recursos Naturales de Illinois, a no más tardar del 30 de enero, para cubrir las actividades del año del calendario de pesca anterior.
8. Cada solicitud del premio de STATE RECORD, GRAND SLAM, y MASTER ANGLER debe estar acompañada por una fotografía clara, de vista lateral, para cada pez capturado, preferiblemente del pescador con el pez. La solicitud y la fotografía llegan a ser propiedad del Departamento de Recursos Naturales de Illinois. Las fotos no se van a regresar.
9. El pez ingresado para un premio de STATE RECORD debe ser pesado en una balanza certificada legal para la comercialización en frente de dos testigos.
10. El pez ingresado para un premio de STATE RECORD debe mantenerse intacto hasta que haya sido certificado, y cuando sea necesario, se debe confirmar genéticamente por un biólogo del Departamento de Recursos Naturales de Illinois.
11. El Departamento de Recursos Naturales de Illinois se reserva el derecho de reproducir, duplicar, o de otra manera copiar con un molde, cualquier pez certificado con el STATE RECORD. Los montajes duplicados serán usados solamente por el Departamento para mostrarlos y reconocerán al pescador que tiene el récord.

El Departamento de Recursos Naturales de Illinois que solicita esta información como se describe en el Código de Peces, Capítulo 515. Esta información es requerida con el propósito de que usted califique para el premio de STATE RECORD, GRAND SLAM, O MASTER ANGLER.

PROSPECTOS PARA LA PESCA DE ILLINOIS

ÁREA DE AGUA	LUGAR TO FISH	MEJOR TIEMPO PARA PESCAR	PESO (LBS.)	ÁREAS A PESCAR
Bagre azul (mejores cebos –cangrejo de Río, camarón, sábalo grande, carnada hedionda "stinkbait")				
Baldwin Lake – 2,018 acres	Randolph Co., 3 mi. N de Baldwin	Octubre – Mayo	30 a 60	hoyos profundos
Mississippi River, Lock & Dam 24 a Cairo	Calhoun a Alexander Co.	Julio – Septiembre	2 a 5	Costas al final y por debajo de la represa, rip-rap, vertedores laterales.
Ohio River	Pope, Hardin, Gallatin Cos.	Junio – Septiembre	2 a 5	Alrededor de malezas & rápidos
Powerton Lake – 1,426 acres	Tazwell Co. – Pekin	Abril – Mayo	1 a 7	Desembocadura de agua cálidas
Wabash River	Wabash, Lawrence,White & Gallatin Cos.	Junio – Septiembre	2 a 5	Alrededor de malezas & rápidos
Bluegill (mejores cebos – gusanos, grillos, gusano "rastreador nocturno " "night crawlers")				
Baldwin Lake – 2,018 acres	Randolph co., 3 mi. N de Baldwin	Diciembre – Mayo	1/4	Orilla norte
Beaver Dam Lake – 57 acres	Macoupin Co., 6 mi. SW de Carlinville	Mayo – Octubre	1/4	Costa & "cunas de peces" (fish cribs)
Borah Lake	Richland Co., 1 mi. N de Olney	Primavera – Otoño	1/3	Costa & zona de malezas ("weed beds")
Braidwood Lake – 2,308 acres	Will Co. Cerca de Braidwood	Abril – Octubre	1/4	áreas "Rip rap"
Busse Lake – 590 acres	Cook Co., S. de Higgins & I 290	Septiembre – Octubre	1/3	Cerca de "rip-rap" & represas
Fox Chain O'Lakes – 7,110 acres	Lake & McHenry Cos.	Primavera – Otoño, hielo	1/3	Mejores lagos: Catherine, Marie, Bluff, Petite. Zona de malezas con peces & orillas, embarcaderos, malezas & troncos sumergidos
Crab Orchard Lake – 6,965 acres	Williamson Co., 3 mi. E de Carbondale	Mayo –Junio	1/4	Troncos cortados, malezas & cunas de huevos de peces "spawn beds"
Dawson Lake – 158 acres	McLean Co., 4 mi. N de LeRoy	Mayo – Septiembre	1/4 a 1/3	Zonas de malezas & fondo de ensenadas
Devil's Kitchen – 810 acres	Williamson Co., 8 mi. SE de Carbondale	Mayo – Junio	1/4 a 1/2	Cuna de huevos de peces
Dutchman Lake – 118 acres	Johnson Co., 3 mi. SE of Goreville	Abril – Mayo	1/4	Cuna de huevos de peces
Frank Holten Lakes – 80 & 97 acres	St. Clair Co., E St. Louis	Mayo – Junio	1/4	Costa
Greenville New City Lake – 775 acres	Bond Co., 1 mi, NE de Greenville	Mayo – Octubre	1/3	Costa
Hennepin Canal – 926 acres	Bureau, Henry & Whiteside Cos.	Mayo – Junio	1/3	Costa
Hennepin-Hopper Lake – 1,200 acres	Putnam Co., 2 mi. S de Hennepin	Mayo	1/3 a 1	Zonas de malezas
Lake Bloomington – 635 acres	McLean Co., 10 mi. N de Bloomington	Mayo – Agosto	1/4 a 1/2	Costa, zonas de malezas, cunas de huevos de peces
Lake Carlton – 77 acres	Whiteside Co., 2 mi. N de Morrison	Abril, Septiembre – Noviembre	1/4 a 1/3	Zonas de hierbas & malezas
Lake Mingo – 170 acres	Vermilion Co., 4 mi. N de Danville	Junio – Septiembre, hielo	1/4 a 1/3	Maderos en pie "standing timber", zona de hierbas & malezas
LaSalle Lake – 2,035 acres	LaSalle Co.	Abril – Mayo	1/3	costa
Lincoln Trail Lake – 146 acres	Clark Co., 2 mi. S de Marshall	Mayo – Septiembre	1/4 a 1/2	Malezas & extremos de zonas de hierbas
Little Grassy Lake – 1,000 acres	Williamson Co., 7 mi. SE de Carbondale	Mayo – Junio	1/4	Zona de huevos de peces y zonas de malezas
Mazonia FWA – 576 acres	Grundy & Kankakee Cos., 2 mi. W de Braceville.	primavera-otoño	1/3	Mejores lagos #3, #10, Ponderosa
McCullom Lake – 245 acres	McHenry Co., en McHenry	Mayo – Septiembre, hielo	1/3	en todo el lago
Mermet Lake – 452 acres	Massac Co., 1 mi. W de Mermet	Mayo – Junio	1/4 a 1/2	Alrededor de malezas y troncos cortados
Mississippi River – Pool 12, Frentress Lake.	Jo Daviess Co., 2 mi. S de E Dubuque	Junio – Septiembre	1/4	Zonas de la costa con maleza apilada
Mississippi River – Pool 19, Burlington Island R.M. – 339.5 mi.	Henderson Co., Shokokon, Illinois	Mayo – Junio, Septiembre	1/4	costa
Ramsey Lake – 56 acres	Fayette County, 3 mi. N de Ramsey	Mayo – Junio	1/3 a 1/2	Cunas de huevos de peces
Red Halls Lake – 40 acres	Lawrence Co., 10 mi. E de Olney	Abril – Octubre	1/3 a 1/2	Costa
Rend Lake – 18,900 acres	Franklin & Jefferson Co., 3 mi E de Sesser	Abril – Octubre	1/4	Malezas & maderos, brazos "Nason Point", "Big Muddy" & "Casey Fork"
Sam Dale Lake – 194 acres	Wayne Co., 1 mi. W de Johnsonville	Abril – Octubre	1/3	Costa & stickups
Sam Parr Lake – 180 acres	Jasper Co., 2-1/2 mi. NE de Newton	Abril & Octubre	1/4	Stickups, Bahías & Cunas de Huevos de peces
Shabbona Lake – 318 acres	DeKalb Co., 2 mi. S de Shabbona.	Mayo – Septiembre	1/3	Zonas de malezas & hierbas
Siloam Springs – 58 acres	Adams Co., 3 mi. SW de Kellerville	Mayo – Junio	/3 a 1/2	Fondo de pequeñas ensenadas
Smithland Pool/Ohio River – Tributaries	Hardin & Pope Cos.	Mayo – Junio	1/3	Costas
Sugar Creek Lake – 96 acres	Pope Co., 2 mi. NW de Dixon Springs.	Abril – Octubre	1/3	Arboles caídos & troncos cortados
Tampier Lake – 160 acres	Cook Co., 131st & Wolf Rd.	Mayo – Junio	1/4	Norte de la calle 131
Weldon Springs Lake – 29.4 acres	DeWitt Co., 2 mi. E de Clinton	Junio – Agosto	1/4 a 1/3	Zonas de malezas & árboles navideños
Wolf Lake – 391 acres	Cook Co., in CHICAGO	Mayo – Septiembre	1/4	Todo el lago
Bullheads (mejores cebos –gusanos, cangrejos de Río, gusano rastreador nocturno, cebos cortados)				
Anderson Lake – 1,364 acres	Fulton Co., 8 mi. SW de Havana	Abril – Junio	1/2	costa
Lake Le-Aqua-Na – 43 acres	Stephenson Co., 3 mi. N or Lena	Junio – Septiembre	3/4	costa
Levings Lake – 24 acres	Winnebago Co., SW Rockford.	Mayo – Septiembre	1/2	costa
Mill Creek Lake – 811 acres	Clark Co., 5 mi. W de Marshall	Mayo – Septiembre	1/2 a 1 1/4	áreas poco profundas
Olson Lake – 45 acres	Winnebago Co., 2 mi W de Caledonia	Mayo – Septiembre	1	extremo superior
Peabody River King – 526 acres	St. Clair Co., 1 mi. E de New Athens	Mayo – Septiembre	1/2 a 1.	lagos "Eagle", "Levee Island" & "Goose"
Pierce Lake – 162 acres	Winnebago Co., 2 mi. W de Caledonia.	Mayo – Septiembre	1/2 a 1.	Bahías poco profundas

PROSPECTOS PARA LA PESCA DE ILLINOIS

ÁREA DE AGUA	LUGAR TO FISH	MEJOR TIEMPO PARA PESCAR	PESO (LBS.)	ÁREAS A PESCAR
Bullheads —continuación				
Rice Lake – 1,383 acres	Fulton Co., 4 mi. S de Banner	Abril – Junio	3/4	Costa
Shabbona Lake – 319 acres	DeKalb Co., 2 mi. S de Shabbona	Mayo – Agosto	1/2 a 2	Bahías poco profundas
Skokie Lagoons – 226 acres	Cook Co., Willow Rd at I-94	Junio – Septiembre	1/2	Todo el lago
Spring Lake North – 578 acres	Tazewell Co., 12 mi. SW de Pekin	Junio – Agosto	2/3	Alrededor de la orilla
Spring Lake South – 610 acres	Tazewell Co., 12 mi. SW de Pekin	Abril – Septiembre	1	Alrededor de los apartaderos de la orilla oeste
Virginia City Reservoir – 18 acres	Cass Co., 1 mi. N de Virginia	Abril – Septiembre	3/4	costa
Washington County Lake – 248 acres	Washington Co., 7 mi. S de Nashville	Abril – Agosto	3/4	Bahías poco profundas
Pez Carpa (Mejores Cebos – Cebos preparados, maíz dulce, Gusanos, Gusanos "Rastreador Nocturno")				
Baldwin Lake – 2,018 acres	Randolph Co., 3 mi. N de Baldwin	Diciembre. – Mayo	4	Costa & bahías
Braidwood Lake – 2,308 acres	Will Co., cerca de Braidwood	Abril – Octubre	1 a 5	Todo el Lago
Canton Lake – 250 acres	Fulton Co., 2 mi. E de Canton	Mayo – Octubre	3	Partes superiores de árboles sumergidos
Carlyle Lake – 24,580 acres	Clinton, Bond & Fayette Co.; NE de Carlyle	Junio – Septiembre	2	Bahias, Áreas de la Costa & Aguas debajo de la represa
Cedar Lake – 1,750 acres	Jackson Co., 4 mi. SW de Carbondale	Mayo – Octubre	4 a 30	Costas poco profundas
Crab Orchard Lake – 6,965 acres	Williamson Co., Carterville IL	Marzo – Noviembre	2 a 20	Todo el Lago
Dawson Lake – 158 acres	McLean Co., 4 mi. N de LeRoy	Mayo – Septiembre	2 a 10	Costa & bahías
Des Plaines River	Lake & Cook Counties	Mayo – Octubre	2 a 10	Todo el Río
DuPage River	DuPage & Will Counties	Mayo – Octubre	2 a 5	Todo el Río
East Fork Lake – 935 acres	Richland Co., 1 mi. NE de Olney	Mayo – Octubre	2 a 30	Extremos superiores del Lago
Evergreen Lake – 925 acres	McLean Co., 1 mi. N de Bloomington	Mayo – Septiembre	2 a10	Costa & bahías
Flatfood Lake – 15 acres	Cook Co., 130th St. & I 390	Junio – Agosto	10	Llanos poco profundos del norte
Fox River – 98 millas	McHenry, Kane, Kendall & LaSalle Cos	Mayo – Octubre	2 a 5	Todo el Río
Fox Chain O'Lakes System – 7,110 acres	Lake & McHenry Cos	Mayo – Septiembre	7	Mejores Lagos: Grass, Fox, Pistakee. Bahía de Pesca de la Costa & Áreas del Canal.
Heidecke Lake – 1,955 acres	Grundy Co., 1 mi. S & 6 mi. E de Morris	Abril – Septiembre	2	Costa
Hennepin Canal – 926 acres	Bureau, Henry & Whiteside Cos	Junio – Agosto	4	Costa & Troncos sumergidos Wyanet to Geneseo
Harrisburg New City Reservoir – 209 acres	Saline Co., E de Galatia	Mayo – Septiembre	2 a 20	A lo largo de la costa & en ensenadas poco profundas
Horseshoe Lake – 2,430 acres	Madison Co.	Mayo – Agosto	1 a 2	Todo el Lago
Kankakee River – 59 milLAS	Kankakee & Will Cos	Mayo – Septiembre	6	Línea estatal – comienzo del otoño, remanso – Área de Preservación "Des Plaines", todo el Río
Kaskaskia River	Randolph & St. Clair Cos	Abril – Octubre	6	Todo el Río
Kinkaid Lake – 2,750 acres	Jackson Co., 3 mi. NW de Murphysboro	Mayo – Octubre	4 a 30	Extremos superior de las Bahías
Lake Charleston – Canal lateral – 346 acres	Coles Co., 2 mi. SE de Charleston	Abril – Octubre	1 a 20	Todo el Lago
Lake Decatur – 3,093 acres	Macon Co., in Decatur	Mayo – Octubre	3	Rock rip-rap, árboles caídos, malezas
Lake Sara – 586 acres	Effingham Co., 5 mi NW de Effingham	Abril – Octubre	6	Costa
Lake Victoria – 17 acres	Winnebago Co., en South Beloit	Mayo – Septiembre	2 a 10	Costas
LaMoine and East Fork LaMoine River	McDonough & Schuyler Cos	Mayo – Agosto	2 a 5	Costa & Troncos Sumergidos
Levings Lake – 24 acres	Winnebago Co., SW Rockford	Mayo – Septiembre	2	Costa
Midlothian Reservoir – 25 acres	Cook Co.; 167th & Cicero Av	Junio – Septiembre	2 a 7	Costas de la sección Este.
Mississippi River, Lock & Dam 14	Rock Island Co., Hampton, Illinois	Junio – Septiembre	2 a 6	Bajo la represa del lado de Illinois
Mississippi River, Pool 13	Carroll Co., Savanna	Mayo – Septiembre	3	Bahía de Savanna
Mississippi River, Pool 16	Rock Island Co., Moline	Abril – Octubre	3-1/2	Ciénagas Sylvan
Mississippi River, Pool 21	Adams Co., 5 mi. N de Quincy	Abril – Octubre	3	Vertedor Canton
Mississippi River, Pool 22	Pike Co., 3 mi. NE de Hannibal	Abril – Octubre	4	Isla Armstrong
North Branch of CHICAGO River	desde foster Ave. South	Mayo – Octubre	2 a 10	Todo el Río
Paris East Lake – 163 acres	Edgar Co., N Edge de Paris	Abril – Septiembre	3	Malezas, zonas de hierbas, árboles caídos
Pierce Lake – 162 acres	Winnebago Co., 2 mi. W de Caledonia	Mayo – Septiembre	2 A 6	Costa, "Cunas" (CRIBS), Extremos Superior
Powderhorn Lake – 35 acres	Cook Co., Brainard & Burnham	Mayo – Agosto	2 A 4	Llanos poco profundos
Rock River – 20 millas	Rock Island Co. En Moline	Mayo – Agosto	3	Debajo de las represas
Saganashkee Slough – 325 acres	Cook Co.; 107th & 1/2 Mile W de LaGrange Rd	Junio – Septiembre	2 A 5	Costas
Sam Parr Lake – 180 acres	Jasper Co., 2 1/2 mi. NE de Newton	Mayo – Octubre	2 A 30	Extremos superior de ambos brazos
Schuy-Rush Lake – 225 acres	Schuyler Co., 2 mi. SW de Rushville	Junio – Agosto	2 A 5	Extremos superior
Shabbona Lake – 318 acres	DeKalb Co., 2 mi. S. de Shabbona	Mayo – Septiembre	2 A 15	Extremo superior
Siloam Springs Lake – 58 acres	Adams Co., 3 mi. SW de Kellerville	Mayo – Octubre	2 A 5	Extremos norte del Lago
Skokie Lagoons – 226 acres	Cook Co.; Willow Rd & I-94	Junio – Septiembre	2 A 6	Zonas poco profundas de todo el Lago
Smithland Pool/Ohio River – Tributaries	Hardin & Pope Cos	Abril – Octubre	3 A 5	Canales de riachuelos
Stephen Forbes Lake – 525 acres	Marion Co., 4 mi. E & 2 mi. S de Kinmundy	Abril – Octubre	5 A 25	A lo largo de líneas de malezas & en ensenadas poco profundas; bow fishing (pesca con arquería) en Abril & Mayo

PROSPECTOS PARA LA PESCA DE ILLINOIS

ÁREA DE AGUA	LUGAR TO FISH	MEJOR TIEMPO PARA PESCAR	PESO (LBS.)	ÁREAS A PESCAR
Pez Carpa —continuación				
Tampier Lake – 160 acres	Cook Co., 131st & Wolf Rd.	Junio – Agosto	2 A 3	Llanos poco profundos
Turkey Bayou – 20 acres	Jackson Co., 5 mi. SW de Murphysboro	Abril – Octubre	1 A 5	Costas
Washington Co. Lake – 300 acres	Washington Co., 7 mi. S de Nashville	Mayo – Septiembre	2 A 20	Mitad superior del lago
Wolf Lake – 391 acres	Cook Co., en Chicago	Abril – Septiembre	2 A 6	Costa & Canales
Bagre de canal (los mejores cebos – corte el cebo, el camarón, el pequeño sábalo o los piscardos, hígados de pollo, correas eslabonadas de noche)				
Argyle Lake – 95 acres	McDonough Co., 2 mi. N of Colchester	June – Septiembre	1	Shallow bays at dusk or daylight
Baldwin Lake – 2,018 acres	Randolph Co., 3 mi. N of Baldwin	April – Octubre	1-1/2	Entire lake
Banner Marsh – 1,200 acres	Peoria Co., 4 mi. NE of Banner of Rt. 24	May – July	3	Shallow bays
Baumann Park Lake – 26 acres	Winnebago Co., in Cherry Valley	June – Septiembre	1 to 2	Shoreline
Beaver Dam Lake – 57 acres	Macoupin Co., 6 mi. SW of Carlinville	July – Septiembre	1-1/2 to 3	Off the peninsula & fish attractors
Braidwood Lake – 2,308 acres	Will Co., near Braidwood	April – Octubre	1	Entire lake, especially current breaks
Carlyle Lake – 24,580 acres	Clinton, Bond, Fayette Cos., NE of Carlyle	May – Octubre	1-1/2	Creek channels, bridges, tailwater
Cedar Lake – 1,750 acres	Jackson Co., 4 mi. SW de Carbondale	Junio – Agosto	3	canales del riachuelo superior y a lo largo de la represa
Clinton Lake – 5,000 acres	DeWitt Co., 3 mi. E of Clinton	Junio – Agosto	4 a 6	N. Fork Arm, Parnell Access & 48 bridge
Coffeen Lake – 1,100 acres	Montgomery Co., 1 milla deW de Coffeen	Marzo – Octubre	1-1/2	malezas, detrás de ensenada, costas
Crab Orchard Lake – 6,965 acres	Williamson Co., 3 mi. E de Carbondale	Abril – Octubre	2 a 6	Grassy bay,Wolf Creek, Cambria
Dawson Lake – 158 acres	McLean Co., 4 mi. N de LeRoy	Mayo – Octubre	1 to 1-1/2	planicie y puntos en la noche
Dolan Lake – 71 acres	Hamilton Co., 8 mi. E of McLeansboro	Junio – Julio	2 a 3	fuera de la represa, costa, puntos
East Fork Lake	Richland Co., 1 milla NE de Olney	Junio – Septiembre	2-10	cubiertas y parte plana del lago
Embarras River	Coles to Lawrence Cos.	Junio – Agosto	1 a 2	cerca de los arbustos por debajo de los riffles
Evergreen Lake – 925 acres	McLean Co., 10 mi. N de Bloomington	Junio – Septiembre	4	extremo superior del lago
Flatfoot Lake – 15 acres	Cook County	Mayo – Septiembre	2	en cualquier parte de lago
Fox Chain O'Lakes System – 7,110 acres	Lakes & McHenry Cos.	Junio – Septiembre, hielo	1 a 2	Mejores lagos: Grass, Fox, Pistakee. Fish Costa, islas, bahías y áreas del canal cerca de los arbustos, y en áreas más profundas a través del hielo.
Fox River – 98 millas	McHenry, Kane, Kendall & LaSalle Cos.	Mayo – Septiembre	1	Todo el río
Frank Holton Main Lake – 97 acres	St. Clair Co., E. St. Louis	Marzo – Octubre	1-1/2	Costa
Gillespie New City Lake – 207 acres	Macoupin Co., 2 mi.W Gillespie en Rt. 16	Mayo – Octubre	1 a 10	Rip-rap, puntos, bahías
Glen Shoals Lake – 1,200 acres	Montgomery Co., 1-1/2 mi. N de Hillsboro	Mayo – Octubre	1 a 3	Rip-rap, puntos, bahías
Harrisburg New City Reservoir – 209 acres	Saline Co., E of Galatia	Junio – Agosto	2 a 8	Costa cerca de los árboles y arbustos
Heidecke Lake – 1,955 acres	Grundy Co., 1 mi. S & 6 mi. E de Morris	Junio – Septiembre	1-1/2	Costa y en aguas abiertas
Hennepin Canal & Feeder – 926 acres	Bureau, Henry &Whiteside Cos.	Junio – Septiembre	1	Toda la costa y snags
Hennepin-Hopper Lake – 1,200 acres	Putnam Co., 2 mi. S of Hennepin	Abril	1/3 a 1/2	áreas de arbustos
Homer Lake – 81 acres	Champaign Co., 2 mi. NW de Homer	Mayo – Octubre	2 a 4	Flats & puntos
Río Illinois – 61 millas	Scott Co., Naples; Peoria,Woodford Marshall Cos.	& Julio – Septiembre	1 a 3	Debajo de las facilidades de carga de grano Suaguja Island cerca de Morris Dresden Dam
Iroquois River – 50 millas	Iroquois Co.,Watseka area	Junio – Septiembre	1-1/2	Agua profunda enWatseka
Jim Edaguja Panther Creek SF &WArea (Gridley Lake – 25 acres, Prairie Lake - 210 acres, Drake Lake – 35 acres)	Cass Co.	Mayo – Octubre	3	Costa
Jones Lake – 105 acres	Saline Co., 4 mi. SW of Equality	Junio – Julio	3	Pesca en el muelle, represa, costa
Kankakee River – 59 millas	Will & Kankakee Cos., Des Plaines Cons. Area & Kankakee River State Park	Mayo – Septiembre	1	Todo el río
Kaskaskia River – 35 millas	Douglas, Coles & Moultrie Cos.	Junio – Agosto	1-1/2	Cerca de arbustos y debajo de riffles
Kaskaskia River – 36 millas	Clinton,Washington, Randolph, y St. Clair Cos.	Mayo – Octubre	2	Arbustos, árboles, estanques, rock rip-rap
Kinkaid Lake – 2,750 acres	Jackson Co., 3 mi. NW de Murphysboro	Junio – Julio	2 a 10	Flats, bahías, rip-rap
Lake Bloomington – 635 acres	McLean Co., 10 mi N de Bloomington	Junio – Septiembre	4	Extremos superior del lago
Lake Charleston-Lower Channel – 58 acres	Coles Co., 2 mi. SE de Charleston	Junio – Agosto	2	Extremo norte
Lake Charleston-Side Channel – 346 acres	Coles Co., 2 mi. SE de Charleston	Junio – Agosto	2	Todo el lago
Lake Decatur – 3,093 acres	Mason Co.; en Decatur	Mayo – Septiembre	1 a 3	Todo el lago
Lake George – 167 acres	Rock Island Co., 5 mi.W de Andalusia	Verano	3	Partes no profunda del extremo superior y represa
Lake Jacksonville – 476 acres	Morgan Co., 2 mi. N of Jacksonville	Junio – Septiembre	1 a 2	Shallow flats
Lake Le-Aqua-Na – 43 acres	Stephenson Co., 3 mi. N de Lena	Junio – Septiembre	2 a 6	Costa
Lake Mattoon – 1,050 acres	Shelby Co.; S de Mattoon	Mayo – Septiembre	2 a 10	Todo el lago
Lake Mingo – 170 acres	Vermilion Co., 4 mi. N de Danville	Mayo – Octubre	1 a 3	Costa y represa
Lake Murphysboro – 145 acres	Jackson Co., 1 miW de Murphysboro	Mayo – Julio	2	Dam rip-rap & ensenadas (4 a 6 pies de profundidad)
Lake of theWoods – 25 acres	Champaign Co., 1 mi N de Mahomet	Mayo – Octubre	4 a 6	Puntos, flats, dam

PROSPECTOS PARA LA PESCA DE ILLINOIS

ÁREA DE AGUA	LUGAR TO FISH	MEJOR TIEMPO PARA PESCAR	PESO (LBS.)	ÁREAS A PESCAR
Bagre de canal —continuación				
Lake Sara – 568 acres	Effingham Co., 5 mi. NW de Effingham	Mayo – Septiembre	1-1/2 a 3	Parte superior del lago, brazos y en las líneas de algas
Lake Shelbyville – 11,100 acres	Shelby & Moultrie Cos.	Mayo – Septiembre	2	Kaskaskia River, bahías no profundas, madera, ríos de embalse, flats, crestas sumergidas
Lake Springfield – 4,234 acres	Sangamon Co.	Mayo – Septiembre	2	Todo el lago
Lake Storey – 133 acres	Knox Co., orilla NW de Galesburg	Junio – Septiembre	2	Puntos y ensenadas
Lake Sule – 77 acres	Ogle Co., Rochelle	Junio – Septiembre	1 a 2	Costa
Lake Victoria – 16.5 acres	Winnebago Co., South Beloit	Julio – Agosto	1 a 2	Costa
LaSalle Lake – 2,035 acres	LaSalle Co.	Abril – Septiembre	1-1/2	Todo el lago
Lincoln Trail Lake – 146 acres	Clark Co., 2 mi. S de Marshall	Junio – Agosto	2	Todo el lago
Little Grassy Lake – 1,000 acres	Williamson Co., 7 mi. SE of Carbondale	unio – Septiembre	1 a 3	Costa
Little RíoWabash – 36 millas	Wayne & White Cos.	Mayo – Septiembre	1 a 3	Pilas de arbusto
Mermet Lake – 452 acres	Massac Co., 1 miW de Mermet	Junio – Agosto	2 a 8	Bomba de agua principal, rampa de bote nuevo, y carretera de dique
Río Mississippi – 160 millas	Monroe Co. to Alexander Co.	Junio – Octubre	2	Vertedores laterales & rock rip-rap dikes
Río Mississippi – Lock & Dam 24	Calhoun Co. en Clarksville, MO	Julio – Septiembre	3	Costa en el fondo
Río Mississippi, Pool 16	Rock Island Co., Rock Island-Muscatine	Julio – Septiembre	1 a 2	Wing dams, log jams
Río Mississippi, Pool 21 – O'Dell Chute	Adams Co., 4 mi. río abajo de Bear Creek Public Use Area	Julio – Septiembre	1 a 3	Log jams and Troncos
Monee Reservoir – 44 acres	Will Co., Rt. 50 cerca de Monee	Julio – Septiembre	1 a 5	Costa
Newton C.I.P.S. Lake – 1,750 acres	Jasper Co., 8 mi SW de Newton	Todo el año	1 a 2	Bahías, stick ups, rip-rap
Río Ohio	Alexander & Gallatin Cos.	Mayo – Septiembre	1 a 5	Represas, Pilas de arbusto, áreas rocosas
Olson Lake – 45 acres	Winnebago Co., 2 mi.W de Caledonia	Junio – Septiembre	2 a 4	A lo largo de la represa
Otter Lake – 765 acres	Macoupin Co., 6 mi.W de Girard	Mayo – Octubre	1 to 12	Rip-rap, puntos, & Bahías
Pana Lake – 219 acres	Shelby Co., 2 mi. E de Pana	Mayo – Septiembre	1 a 4	Puntos, ensenadas
Paris Twin Lakes – 220 acres	Edaguja Co., lado N de Paris	Marzo – Octubre	1 a 4	Todo el lago
Pierce Lake – 162 acres	Winnebago Co., 2 mi. E de Caledonia	Junio – Octubre	2	Costa
Pittsfield Lake – 241 acres	Pike Co., 3 mi. NE de Pittsfield	Julio – Agosto	1 a 2-1/2	Áreas de arbusto
Powerton Lake – 1,426 acres	Tazewell Co., SW de Pekin	Dic. – Octubre	2	Descarga en invierno, entrada en verano
Raccoon Lake – 970 acres	Marion Co., 1 mi NE de Centralia	Junio – Agosto	1-1/2	A lo largo de las algas
Ramsey Lake – 56 acres	Fayette Co., 3 mi. N of Ramsey	Junio – Septiembre	1-1/2 a 4	Extremos superior de las ensenadas
Randolph Co. Lake – 78 acres	Randolph Co., 5 mi. N de Chester	Mayo – Octubre	1 a 4	Costa
Red Hills Lake – 40 acres	Lawrence Co., 10 mi. E of Olney	Junio – Septiembre	1 a 3	Costa
Rend Lake – 18,900 acres	Franklin & Jefferson Co., 3 mi. E de Sesser	Mayo – medio Octubre	2 a 6	Canales, flats, árboles inundados
Rock River – 150 millas	Winnebago, Ogle, Lee,Whiteside & Rock	Marzo, Mayo-Septiembre	1 a 2-1/2	Ríos de embalse debajo de represas y riffles, arroyo tributarios, orificios profundos
Saganashkee Slough – 325 acres	Cook Co.,W. de 107th & 104th	Julio – Agosto	4 a 7	campos de troncos, bancos poco cortados
Sam Dale Lake – 194 acres	Wayne Co., 1 miW de Johnsonville	Junio Septiembre	2 a 4	Puntos del extremo superior
Sam Parr Lake – 180 acres	Jasper Co., 2-1/2 mi. NE de Newton	Mayo – Septiembre	1 a 3	Bahías & ensenadas
Sangchris Lake – 2,165 acres	Christian Co., 14 mi. SE de Springfield	Primavera a Otoño	1 a 2	Brazos no profundos y extremo este
Schuy-Rush Lake – 225 acres	Schuyler Co., 2 mi. SW de Rushville	Julio – Agosto	1 a 5	Brazos no profundos y extremo este
Shabbona Lake – 318 acres	DeKalb Co., 2 mi. S de Shabbona	Junio – Octubre	2 a 12	Costa
Silver Lake – 550 acres	Madison Co., 1 mi N de Highland	Junio – Septiembre	1 a 3	Costa & ensenadas
Skokie Lagoons – 226 acres	Cook Co., I-94 &Willow Rd.	Julio & Agosto	2 a 4	Bahías no profundas
Smithland Pool/Río Ohio – Tributarios	Hardin & Pope Cos.	Abril – Octubre	2 a 3	Canales del riachuelo
Spoon River – 113.4 millas	Fulton & Knox Cos.	Marzo, Junio-Agosto	1 a 2	Río arriba de los snags & pilas de arbusto
Spring Lake North – 578 acres	Tazewell Co., 12 mi. SW de Pekin	Mayo – Julio	3	A lo largo del dique oeste
Spring Lake South – 610 acres	Tazewell Co., 12 mi. SW de Pekin	Mayo – Julio	4	A lo largo del dique central y turnouts
Turner Lake – 35 acres	Lake Co., 2 mi. E de Spring Grove	Junio – Septiembre	1	Costa
Vandalia City Lake – 660 acres	Fayette Co., 3 mi. NW de Vandalia	Junio – Octubre	1 a 5	Bahías, a lo largo de rip-rap, parte superior del lago
Virginia City Reservoir – 18 acres	Cass Co., 1 mile N de Virginia	Mayo – Septiembre	1	Todo el lago
RíoWabash – 150 millas	Clark to Gallatin Cos.	Junio – Septiembre	1 a 5	áreas de agua rápida & Pilas de arbusto
Walnut Point Lake – 59 acres	Douglas Co., 5 mi. N de Oakland	Junio – Agosto	2	Todo el lago
Washington County Lake – 248 acres	Washington Co., 7 mi. S de Nashville	Mayo – Septiembre	1 a 12	Bahías poco profundas
Weldon Springs Lake – 29.4 acres	DeWitt Co., 2 mi. E de Clinton	Mayo – Septiembre	2	En las pares planas de noche
Wolf Lake – 391 acres	Cook Co., en Chicago	Mayo – Septiembre	1 a 2	A lo largo de las algas & rip-rap
Mojarra (mejores cebos – sardinas, jigs, spinners)				
Anderson Lake – 1,364 acres	Fulton Co., 8 mi. SW de Havana	Primavera y Otoño	1/2 a 3/4	atractores de peces
Banner Marsh – 1,200 acres	Peoria Co., 4 mi. NE de Banner de Rt. 24	Abril – Mayo	1/3	Partes superiores de árboles sumergidos
Beaver Dam Lake – 57 acres	Macoupin Co., 6 mi. SW de Carlinville	Primavera y Otoño	1/2 a 3/4	Parte superior de los árboles, atractores de peces

PROSPECTOS PARA LA PESCA DE ILLINOIS

ÁREA DE AGUA	LUGAR TO FISH	MEJOR TIEMPO PARA PESCAR	PESO (LBS.)	ÁREAS A PESCAR
Mojarra —continuación				
Canton Lake – 250 acres	Fulton Co., 2 mi. E de Canton	Abril – Mayo	1/3	Sobre arbusto sumergido
Cedar Lake – 1,750 acres	Jackson Co., 4 mi. SW de Carbondale	Marzo – Abril	1/2 a 3/4	Árboles parados y arbustos
Clinton Lake – 5,000 acres	DeWitt Co., 3 mi. E de Clinton	Primavera, Otoño, hielo	1/2	Árboles y arbustos inundados, rip-rap
Coffeen Lake – 1,100 acres	Montgomery Co., 1 mi.W de Coffeen	Primavera y Otoño	1/2	Puntos, drop offs, estructuras sumergidas
Crab Orchard Lake – 6,965 acres	Williamson Co., Carterville	Primavera y Otoño	1/3	Puntos, drop offs, estructuras sumergidas, rip-rap, puentes
Diamond Lake – 149 acres	Lake Co., in Villa de Mundelein	Primavera, Otoño, Invierno	1/3	Orillas de las algas y orificios más profundos
East Fork Lake – 935 acres	Richland Co., 1 mi NE de Olney	Primavera y Otoño	1/3 a 3/4	Pilas de arbusto
Evergreen Lake – 925 acres	McLean Co., 10 mi. N de Bloomington	Primavera	1/2	Puntos, pilas de arbusto
Fox Chain O'Lakes System – 7,110 acres	Lake & McHenry Cos.	Primavera y Otoño, hielo	1/3 a 1/2	Mejores lagos: Channel/Catherine, Marie, Bluff, Petite. Fish canales & mejores lagos cerca de algas, arbustos, & muelles, & y áreas más profundas a través del hielo.
Kinkaid Lake – 2,750 acres	Jackson Co., 3 mi. NW de Murphysboro	Abril – Mayo	1/2 a 1-1/2	Dead falls, áreas de algas
Lake Bloomington – 635 acres	McLean Co., 10 mi N of Bloomington	Primavera y Otoño	1/2	Puntos, puntas de árboles
Lake Carlton – 77 acres	Whiteside Co., 2 mi N de Morrison	Abril – Septiembre	1/3 a 1/2	Arbustos y árboles
Lake Charleston – 346 acres	Coles Co., 2 millas SE de Charleston	Primavera y Otoño	1/2 a 1/3	Rip-rap and arbusto
Lake Decatur – 3,093 acres	Macon Co., in Decatur	Primavera y Otoño	1/2 a 1	Rock rip-rap, árboles caídos, cubierta
Lake George – 167 acres	Rock Island Co., 5 mi.W de Andalusia	Primavera y Otoño	1/2	Cribs & puntas de árboles
Lake Jacksonville – 476 acres	Morgan Co., 3 mi. S de Jacksonville	Primavera y Otoño	1/3 a 1/2	Stickups
Lake LouYaeger – 1,300 acres	Montgomery Co., 1 mi NE de Litchfield	Primavera y Otoño	1/2	Estructuras submarinas y pilas de arbusto
Lake Mattoon – 1,050 acres	Shelby Co., S de Mattoon	Primavera y Otoño	1/2 a 3/4	Arbusto, drop offs
Lake Murphysboro – 145 acres	Jackson Co., 1 miW de Murphysboro	Abril	3/4	Puntas de árboles, arbusto, atractores de peces
Lake of Egypt – 2,300 acres	Williamson/Johnson Cos., 6 mi. S de Marion	Primavera y Otoño	1/4 to 3/4	Arbusto & stickups
Lake Shelbyville – 11,100 acres	Shelby & Moultrie Cos.	Primavera y Otoño	1/2 to 3/4	Arbusto y árboles, rock rip-rap, ríos de embalse
Lake Sule – 77 acres	Ogle Co., Rochelle	Primavera y Otoño	3/4	Prof. Medio del lago
Lake Taylorville – 1,286 acres	Christian Co., 1 mi E de Taylorville	Primavera y Otoño	1/3 to 1/2	Árboles caídos
Lake Vermilion – 900 acres	Vermilion Co., E of Danville	Primavera y Otoño	1/2 a 3/4	Árboles caídos cerca de las islas
Lincoln Trail Lake – 146 acres	Clark Co.,1/2 millaW de Clarksville	Abril-Junio, Octubre	1/2	Cerca de arbustos
Mazonia FWA – 576 acres	Grundy /Kankakee Cos., 2 mi. W of Braceville	Primavera, Otoño, hielo	1/2 to 1	Arbusto, Algas de costa, atractores de peces
Mermet Lake – 452 acres	Massac Co., 1 miW de Mermet	Primavera y Otoño	1/4 a 3/4	Atractores de peces & árboles ciprés
Mill Creek Lake – 811 acres	Clark Co., 5 miW de Marshall	Primavera y Otoño	1/2	Árboles parados
Río Mississippi, Pool 17	Mercer Co., Eagle Fill	Abril – Sept., hielo	1/2	Pilas de arbusto
Río Mississippi, Pool 18	Mercer Co., Boston Bay	Abril – Septiembre	1/2	Puntos, arbusto
Río Mississippi, Pool 19	Henderson Co., Burlington Island	Abril – Septiembre	1/2	Pilas de arbusto
Pana Lake – 219 acres	Shelby Co., 2 mi. E de Pana	Primavera-Otoño	1/3 a 3/4	Puntos y árboles caídos
Paris Twin Lakes – 220 acres	Edaguja Co., N lado de Paris	Primavera y Otoño	1/3 a 1/2	Rip-rap y arbustos
Peabody River King Pit #3				
Lakes and Ponds – 526 acres	St. Clair Co.	Primavera	1/2 a 3/4	Costa
Pierce Lake – 162 acres	Winnebago Co., 2 miW de Caledonia	Abril – Septiembre	1/2	cunas, árboles sumergidos, arbusto
Raccoon Lake – 970 acres	Marion Co., 1 mi NE de Centralia	Primavera y Otoño	1/3	A lo largo de áreas de algas
Ramsey Lake – 51 acres	Fayette Co., 3 mi. N de Ramsey	Enero – Dic.	1/3 a 1/2	Deep Costas, atractores de peces y árboles caídos
Rend Lake – 18,900 acres	Franklin & Jefferson Co., 3 mi E de Sesser	Primavera y Otoño	1/2	Arbusto, árboles, y atractores de peces
Saganashkee Slough – 325 acres	Cook Co.,W de 107th & 104th	Abril – Octubre	1/2 a 3/4	South Costa
Shabbona Lake – 318 acres	DeKalb Co., 2 mi. S de Shabbona.	Primavera y Otoño	1/3 a 1/2	Árboles parados
Siloam Springs Lake – 58 acres	Adams Co., 3 mi. SW de Kellerville	Abril y Octubre	1/2 a 1	Arbusto
Skokie Lagoons – 226 acres	Cook Co.,Willow Rd & I-94	Abril – Septiembre	1/5	Bahías/arbusto
Smithland Pool/Río Ohio-Tributarios	Hardin & Pope Cos.	Abril – Noviembre	1/2 a 3/4	árboles y arbusto
Spring Lake – 277 acres	McDonough Co., 1 mi N de Macomb	Abril – Mayo	1/4 a 1/3	Rock rip-rap y arbusto sumergido
Spring Lake South – 610 acres	Tazewell Co., 12 mi SW de Pekin	Marzo – Abril	1/2	Blinds para patos
Stephen Forbes Lake – 525 acres	Marion Co., 4 mi E & 2 mi S de Kinmundy	Primavera y Otoño	1/3	Áreas de algas y puntas de árboles sumergidos
Suaguja Creek Lake – 96 acres	Pope Co., 2 mi NW de Dixon Springs	Abril – Octubre	1/4 a 1/3	Árboles caídos y troncos
Weldon Springs Lake – 29.4 acres	DeWitt Co., 2 mi E of Clinton.	Mayo, Septiembre., ice	1/2	Árboles caídos, pilas de arbusto, represa vieja
Bagre de cabeza plana (mejores cebos – Cebos artificiales/crankbaits, otro cebo vivo como sardinas, pez sol, sábalo, cangrejo de Río)				
Carlyle Lake – 24,580 acres	Clinton, Bond, Fayette Cos., NE de Carlyle	Junio – Septiembre	5 a 20	Rock rip-rap, canales, ríos de embalse
Fox River	Algonquin a Sheridan	Junio – Octubre	10 a 20	Orificios profundos

PROSPECTOS PARA LA PESCA DE ILLINOIS

ÁREA DE AGUA	LUGAR TO FISH	MEJOR TIEMPO PARA PESCAR	PESO (LBS.)	ÁREAS A PESCAR
Río Illinois – 54 millas	Tazewell & Peoria Cos., Peoria dam	Junio – Septiembre	10	Canal y Orificios profundos, río de embalse, boca del Mackinaw River
Kankakee River	Will County	Junio – Octubre	10 a 20	Río abajo delWilmington al Des Plaines C.A.
Kaskaskia River – 36 millas	Randolph & St. Clair Cos.	Mayo – Septiembre	5	Rock rip-rap, Orificios profundos, arbusto
Lake Decatur – 3,093 acres	Macon County, in Decatur	Junio – Septiembre	2 a 30	Rock rip-rap, arbusto
Lake Springfield – 4,234 acres	Sangamon Co., S edge de Springfield	Mayo – Septiembre	10 a 20	Costa cerca de árboles caídos
Río Mississippi, Lock & Dam 19	Hancock Co. en Hamilton	Mayo – Septiembre	5 a 10	Río de embalse, orificios profundos
Río Mississippi, Below Lock & Dam 26	Madison Co.	Junio – Septiembre	10 a 20	Orificios profundos
Río Ohio	Alexander & Gallatin Cos.	Mayo – Septiembre	2 a 10	Represas y áreas rocosas
Rend Lake – 18,900 acres	Franklin & Jefferson Cos., 3 mi. E de Sesser	Junio – Septiembre	5 a 30	Rock rip-rap, canales
Rock River – 49 millas	Lee &Whiteside Cos.	Junio – Septiembre	5 a 30	Orificios profundos
Spoon River	Fulton & Knox Cos.	Junio – Septiembre	2 a 20	Orificios profundos
RíoWabash – 150 millas	Clark a Gallatin Cos.	Mayo – Septiembre	2 a 10	canal y áreas de riffle

Pez Tambor de Agua Dulce (mejores cebos – jigs pequeños, sardinas, gusanos, night crawlers)

Fox Chain O'Lakes System – 7,110 acres	Lake & McHenry Cos.	Mayo – Septiembre	1	Mejores lagos: Fox, Pistakee. Costa cerca muelles y seawalls.
Fox River	Kane, Kendall, and LaSalle Counties.	Abril – Octubre	1/2 a 3	Algonquin a Ottawa, todas las áreas
Heidecke Lake – 1,955 acres	Grundy Co., 1 mi S & 6 mi E de Morris	Abril – Septiembre	1	Costa, agua abierta, cerca del puente
Río Illinois	Mason Co., en Havana.	Mayo – Septiembre	1	Cons. Dept. Havana Fisheries Station
	Peoria,Woodford, Marshall Cos.	Mayo – Septiembre	1	Canal, rip-rap, gravel
Kankakee River – 59 millas	Will & Kankakee Cos., Des Plaines Cons.. Area & Kankakee State Park	Abril – Septiembre	1-1/2	río debajo de la represaWilmington al Des Plaines C.A.'s river launch access
Lake Decatur – 3,093 acres	Macon Co., en Decatur	Abril – Septiembre	1 a 2	Costa, flats
Lake Shelbyville – 11,100 acres	Shelby & Moultrie Cos.	Abril – Septiembre	1/2 a 4	Costa, flats
Río Mississippi, Sylvan Slough	Rock Island Co., en Moline.	Mayo – Agosto	1-1/2	
Powerton Lake – 1,426 acres	Tazewell Co., SW de Pekin	Abril-Mayo, Oct	4	canales de entrada y descarga

Perca Boca Grande (mejores cebos – gusanos plásticos, jigs, spinners, crank baits, sardinas, cangrejo de río, gusanos)

Baldwin Lake – 2,018 acres	Randolph Co., 3 mi N de Baldwin	Dic. – Mayo.	2	Canales & rip-rap
Banner Marsh – 1,200 acres	Peoria Co., 4 mi NE de Banner de Rt. 24	Abril-Mayo, Octubre	1-1/2	Áreas de algas
Busse Lake – 560 acres	Cook Co., S de Higgins & I 290	Mayo – Junio	1 a 3	Áreas de algas & árboles
Carlyle Lake – 24,580 acres	Clinton, Bond, Fayette Cos., NE de Carlyle	Abril – Octubre	2-1/2	Rip-rap, ensenadas, árboles inundados
Cedar Lake – 1,750 acres	Jackson Co., 4 mi SW de Carbondale	Marzo – Abril	1 a 3	Ensenadas y puntos
Clinton Lake – 5,000 acres	DeWitt Co., 3 mi E de Clinton	Primavera y Otoño	2	Costa cubierta, puntos, ensenadas
Coffeen Lake – 1,100 acres	Montgomery Co., 1 miW de Coffeen	Todo el año	2 a 5	Puntos, áreas de algas en parte trasera de ensenadas
Crab Orchard Lake – 6,965 acres	Williamson Co., Carterville	Marzo – Dic.	2	Pilas de arbusto, puntos, & rip-rap
Dawson Lake – 158 acres	McLean Co., 4 mi N de LeRoy	Marzo – Noviembre	1 a 3	Tronco y áreas de algas, puntos y canal
Deep Quarry Lake – 40 acres	DuPage Co., Army Trail Rd. en Bartlett	Abril – Octubre	1 a 3	Drop offs, muelle para pesca, línea norte de la costa
East Fork Lake – 935 acres	Richland Co., 1 mi NE de Olney	Abril – Octubre	2 a 5	Puntos y áreas de algas
Evergreen Lake – 925 acres	McLean Co., 10 mi N de Bloomington	Abril – Octubre	2	Puntas de árboles, puntos
Ferne Clyffe Lake – 16 acres	Johnson Co.,1/2 mi. S de Goreville	Marzo – Noviembre	1	Toda la Costa
Fox Chain O'Lakes System – 7,110 acres	Lake & McHenry Cos.	Mayo – Septiembre	1 a 2	Mejores lagos: Channel/Catherine, Marie, Bluff, Petite, Fox. Fish main lakes y canales en áreas de algas y oril las, cerca de arbusto, snags y muelles.
Gillespie New City Lake – 207 acres	Macoupin Co., 2 miW de Gillespie	Mayo – Junio	1 a 5	Arbusto y áreas de algas
Glen Shoals Lake – 1,200 acres	Montgomery Co., 1-1/2 mi N of Hillsboro	Primavera y Otoño	3	Puntos, arbusto, Costa
Greenville New City Lake – 775 acres	Bond Co., 1 mi NE de Greenville	Primavera y Otoño	2	Puntos, arbusto, estructuras submarinas
Harrisburg New City Reservoir – 209 acres	Saline Co., E de Gallatia	Abril – Octubre	1 a 6	Costa cubierta, puntos y ensenadas
Hennepin Canal – Pools 17, 20, 21, 22, 23, 24, 25	Bureau & Henry Cos., 8 miW de Geneseo	Abril-Mayo, Octubre	1 a 2	Pilas de arbusto y zonas de lirios
Hennepin-Hopper Lake – 1,200 acres	Putnam Co., 2 mi. S de Hennepin	Mayo	1 a 5	Áreas de arbusto
Homer Lake – 81 acres	Champaign Co., 2 mi N o Homer	Primavera y Otoño	2	alrededor de arbusto, áreas de algas, canales
Río Illinois – 61 millas	Peoria, Tazewell,Woodford, Marshall Cos.	Mayo – Octubre	1	
Johnson Sauk Trail – 58 acres	Henry Co., 5 mi N de Kewanee	Abril – Septiembre	2	Orillas de las zonas de algas
Kinkaid Lake – 2,750 acres	Jackson Co., 3 mi NW de Murphysboro	Marzo – Abril 1 a	4	Flooded árboles, puntos, áreas de algas
Lake Bloomington – 635 acres	McLean Co., 10 mi N de Bloomington	Abril – Octubre	2	Stickups, árboles caídos, troncos sumergidos
Lake Carlton – 77 acres	Whiteside Co., 2 mi N de Morrison.	Mayo – Octubre	1-1/2	Costa en algas y arbusto
Lake Centralia – 450 acres	Marion Co.	Abril-Junio, Septiembre	2-1/2	puntas de árboles sumergidos y áreas de algas

PROSPECTOS PARA LA PESCA DE ILLINOIS

ÁREA DE AGUA	LUGAR TO FISH	MEJOR TIEMPO PARA PESCAR	PESO (LBS.)	ÁREAS A PESCAR
Perca Boca Grande —continuación				
Lake George – 167 acres	Rock Island Co., 5 miW de Andalusia	Mayo – Junio	2	Bahías, puntos, atractores de peces
Lake Jacksonville – 476 acres	Morgan Co., 3 mi. S de Jacksonville	Primavera y Otoño	2 a 3	Stickups, árboles caídos, troncos sumergidos
Lake LouYaeger – 1,300 acres	Montgomery Co., 1 mi NE de Litchfield	Abril – Octubre	2 a 3	Costa, Estructuras submarinas
Lake Mattoon – 1,050 acres	Shelby Co., S de Mattoon	Primavera	1 a 3	Ensenadas, rip-rap
Lake Mingo – 170 acres	Vermilion Co., 4 mi N de Danville	Primavera y Otoño	1-1/2	Árboles, puntos, pilas de arbusto
Lake Murphysboro – 145 acres	Jackson Co., 1 miW de Murphysboro	Marzo – Abril	1 a 3	Costa & puntos
Lake of Egypt – 2,300 acres	Williamson/Johnson Cos. 6 mi S de Marion	Marzo – Abril	1 a 3	Áreas de algas & arbusto
Lake Sara – 586 acres	Effingham Co., 5 mi NW de Effingham	Abril – Agosto	1	Puntos y Bahías no profundas
Lake Shelbyville – 11,100 acres	Shelby & Moultrie Cos.	Abril – Octubre	2	árboles inundados, stickups, puntos, bahías
Lake Springfield – 4,234 acres	Sangamon Co., S edge de Springfield	Primavera y Otoño	1-1/2 a 2	Rip-rap, puntos, estructuras submarinas
Lake Taylorville – 1,286 acres	Christian Co., SE de Taylorville	Primavera y Otoño	2	Troncos y pedazos de madera caídos
Lake Vermilion – 900 acres	Vermilion Co., en Danville	Mayo – Octubre	2 a 4	Costa & bridges
LaSalle Lake – 2,035 acres	LaSalle Co.	Abril – Septiembre	4-1/2	Todo el lago
Lincoln Trail Lake – 146 acres	Clark Co., 2 mi S de Marshall	Primavera y Otoño	1	Cerca de arbustos y orillas de las algas
Little Grassy Lake – 1,000 acres	Williamson Co., 7 mi. SE de Carbondale	Primavera y Otoño	1 a 5	Plantas, orillas de las algas, arbusto, árboles
Long Lake – 56.6 acres (Kickapoo State Park)	Vermilion Co., 2 mi E de Oakwood	Mayo – Septiembre	1 a 2	Áreas de algas, árboles caídos, costa
Mazonia FWA	Lakes and Ponds Grundy/Kankakee Cos., cerca de Braidwood	Primavera y Otoño	1 a 4	Mejores lagos: #3, #7, #8, #9, Monster, Ponderosa, y estanques remotos
Mermet Lake – 452 acres	Massac Co., 1 miW de Mermet	Primavera y Otoño	1 a 3	Logs, troncos en árboles, rip-rap del dique
Mill Creek Lake – 811 acres	Clark Co., 5 miW de Marshall	Abril – Octubre	2 a 4	Puntos y costa cubierta
Río Mississippi, Pool 12	JoDaviess Co., 2 mi SE de Dubuque	Mayo – Octubre	1-1/2	Frentress Lake
Río Mississippi, Pool 13	Carroll Co., 5 mi S de Savanna	Mayo – Octubre	1-1/2	Spring Lake
Río Mississippi, Pool 18	Mercer Co., Boston Bay.	Mayo – Octubre	1-1/2	Puntos, arbusto
Río Mississippi, Pool 24	Pike Co., a Cincinnati Landing	Abril – Octubre	1 a 3	Wing dams & backwater area
Monee Reservoir – 44 acres	Will Co., Rt. 50 near Monee	Mayo – Septiembre	2 a 4	Orillas de algas profundas, atractores de peces
Newton C.I.P.S. Lake – 1,750 acres	Jasper Co., 8 mi SW de Newton	Marzo – Dic.	3-1/2	Puntos, árboles caídos y troncos
North Branch Chicago River	Cook County area en Chicago	Abril – Octubre	1 a 3	Todas las áreas desde Foster Ave. south
Pana Lake – 219 acres	Shelby Co., 2 mi. E de Pana	Abril – Octubre	1 a 2	Puntos, ensenadas
Paris East Lake – 163 acres Peabody River King	Edaguja Co., N edge of Paris	Primavera y Otoño	2	Cerca de arbustos y Orillas de las algas
Pit #3 Lakes & Ponds – 526 acres	St. Clair Co.	Spring	2	Costa
Pittsfield Lake – 241 acres	Pike Co., 3 mi. NE de Pittsfield	Abril & Octubre	1 a 3	Árboles caídos y rip rap
Prairie Lake – Jim Edaguja Panther Creek SF & W. Area – 210 acres	Cass Co.	Abril – Octubre	3 a 5	Áreas de algas, costa inundada arbusto, árboles
Raccoon Lake – 970 acres	Marion Co., 1 mi NE of Centralia	Abril-Junio, Septiembre	2	A lo largo de áreas de algas
Rend Lake – 18,900 acres	Franklin & Jefferson Co., 3 mi E de Sesser	Abril – Oct. 1 a	3	Bahías, costa con arbusto inundado, árboles, rock rip-rap
Sam Dale Lake – 194 acres	Wayne Co., 1 miW de Johnsonville	Abril – Octubre	2	Puntos & estructuras
Sam Parr Lake – 180 acres	Jasper Co., 2-1/2 mi NE de Newton	Abril – Octubre	1 a 3	Stickups & puntos
Sangchris Lake – 2,165 acres	Christian Co., 14 mi SE de Springfield	Primavera y Otoño	1 a 2	Rip-rap y estructuras submarinas
Shabbona Lake – 318 acres	DeKalb Co., 2 mi S de Shabbona Abril,	Sept.-Noviembre	1 a 6	Arbusto, troncos, áreas de algas
Skokie Lagoons – 226 acres	Cook Co.,Willow Rd & I 94.	Mayo – Septiembre	1 a 4	Cuna de peces y árboles
Smithland Pool/Río Ohio-Tributarios Hardin & Pope Cos.		Abril – Octubre	2	Todas las áreas con estructura
Spring Lake – 277 acres	McDonough Co., 2 mi MW de Macomb	Primavera y Otoño	2 a 5	Rip-rap y árboles caídos
Spring Lake North – 578 acres	Tazewell Co., 12 mi SW de Pekin	Marzo – Mayo	2	Aquatic áreas de algas
Spring Lake South – 610 acres	Tazewell Co., 12 mi SW de Pekin	Abril-Mayo, Septiembre	1-1/2	Orillas de las algas
Stephen Forbes Lake – 525 acres	Marion Co., 4 mi E & 2 mi S de Kinmundy	Primavera y Otoño	3/4 to 5+	Árboles caídos, atractores de peces y líneas de algas
Suaguja Creek Lake – 96 acres	Pope Co., 2 mi NW de Dixon Springs	Abril – Octubre	1 a 4	Árboles caídos y troncos
Turner Lake – 35 acres	Lake Co., 2 mi E de Spring Grove	Mayo – Octubre	2	Líneas de algas
Walnut Point Lake – 59 acres	Douglas Co., 5 mi N de Oakland	Primavera y Otoño	1-1/2	Áreas de algas, puntos, árboles caídos
Washington County Lake – 248 acres	Washington Co., 7 mi S de Nashville.	Marzo – Junio	2	Árboles sumergidos
Weldon Springs Lake – 29.4 acres	DeWitt Co., 2 mi E de Clinton	Primavera y Otoño	2	Árboles caídos
Wolf Lake – 391 acres	Cook Co., in Chicago	Mayo – Septiembre	1 a 3	Áreas de algas y S canales
Lucio Rayado (mejores cebos – sardinas, jerk baits, jigs, crank baits, spoons, spinners)				
Evergreen Lake – 925 acres	McLean Co., 10 mi N de Bloomington	Primavera y Otoño	10 a 15	Flats, puntos, árboles caídos
Fox Chain O'Lakes System – 7,110 acres	Lake & McHenry Cos.	Primavera y Otoño	10 a 20	Mejores lagos: Channel/Catherine, Marie, Petite. Fish puntos, líneas de algas, dropoffs, áreas de canales.

PROSPECTOS PARA LA PESCA DE ILLINOIS

ÁREA DE AGUA	LUGAR TO FISH	MEJOR TIEMPO PARA PESCAR	PESO (LBS.)	ÁREAS A PESCAR
Lucio Rayado —continuación				
Fox River – 98 millas	McHenry, Kane, Kendall & LaSalle Cos.	Primavera y Otoño	8 a 12	bocas del riachuelo y áreas de riffle
Heidecke Lake – 1,955 acres	Grundy Co., 1 mi S & 6 mi E de Morris	Abril, Junio, Sept. y Octubre	6 a 15	Costa natural
Lake Carlton – 77 acres	Whiteside Co., 2 mi N de Morrison	Abril – Octubre	10 a 20	áreas de algas offshore
Kinkaid Lake – 2,750 acres	Jackson Co., 3 mi NW de Murphysboro	Nov. – Junio	10 a 40	Áreas de algas y Bahías
Lake George – 167 acres	Rock Island Co., 5 miW de Andalusia	Primavera y Otoño	10 a 20	Bahías y Costa cerca de árboles caídos
Lake Mingo – 170 acres	Vermilion Co., 4 mi. N de Danville	Primavera y otoño	6	Todo el lago
Lake Shelbyville – 11,100 acres	Shelby & Moultrie Cos.	Primavera y Otoño	5 a 30	Rock bars, gravel puntos, dead falls
Lake Sule – 77 acres	Ogle Co., Rochelle	Abril – Noviembre	5 a 20	Todo el lago
Mill Creek Lake – 811 acres	Clark Co., 5 mi.W de Marshall	Primavera y Otoño	6 a 30	Weedline, árboles caídos, puntos
Otter Lake – 765 acres	Macoupin Co., 5 miW de Girard	Marzo – Noviembre	10 a 40	Ensenadas y Costa
Pierce Lake – 162 acres	Winnebago Co., 2 mi E de Caledonia	Abril – Noviembre	6 a 10	Todo el lago
Prairie Lake – Jim Edaguja Panther Creek SF & WArea – 210 acres	Cass Co.	Primavera y Otoño	10 a 15	Áreas de algas
Shabbona Lake – 318 acres	DeKalb Co., 2 mi S de Shabbona	Sept. – Octubre	10 a 40	Áreas de algas no profundas
Spring Lake North – 578 acres	Tazewell Co., 12 mi SW de Pekin	Junio – Septiembre	10 a 20	Áreas de algas a lo largo de la costa este
Lucio Arpónante (mejores cebos – sardinas, jerk baits, jigs, crank baits, spoons, spinners)				
Beck Lake – 38 acres	Cook Co., Des Plaines & Central Ave.	Abril – Oct	2 a 4	Orificios de caidas profundas
Defiance Lake – 47 acres	McHenry Co., 3 mi. SE de McHenry	Mayo – Sept., hielo	3	Áreas vegetadas
Des Plaines River	Lake & Cook Counties	Marzo – Octubre	3 a 8	Todo el río
Four Lakes – 19 acres	Winnebago Co., 5 mi. NW de Rockford	Mayo y Otoño, hielo	3	A lo largo de la costa y orillas de algas
Fox Chain O'Lakes System – 7,110 acres	Lake & McHenry Cos.	Primavera y Otoño, hielo	3 a 5	Mejores lagos: Channel/Catherine, Marie, Bluff, Petite. Áreas de algas y orillas.
Fox River	Kane, Kendall, LaSalle Cos.	Primavera-Otoño	5 a 8	Bocas del riachuelo y eddies
Hennepin – Hopper Lake – 1,200 acres	Putnam Co., 2 mi. S de Hennepin	Primavera	3 a 7	Áreas de arbusto
Lake Le-Aqua-Na – 43 acres	Stephenson Co., 3 mi. N de Lena	Abril y Otoño	3	Costa con algas
Maple Lake – 55 acres	Cook Co., 1/2 mi. E de 95th & 104th	Abril – Octubre	2 a 4	Pilas de arbusto/drop offs
McCullom Lake – 245 acres	McHenry Co. in McHenry	Primavera y Otoño, hielo	2a 5	Áreas vegetadas
Saganashkee Slough – 325 acres	Cook Co., 107th & 104th Ave.	Primavera y Otoño	2 a 4	Campos de troncos
Skokie Lagoons – 226 acres	Cook Co.,Willow Rd & I 94.	Temprano en Primavera	2 a 4	Bahías, cerca de áreas de algas
Spring Lake South – 610 acres	Tazewell Co., 12 mi. SW de Pekin	Marzo – Abril	2 a 15	a lo largo del bluff
Sterling Lake – 73 acres	Lake Co., Rt. 173 & Rt 41	Mayo, Sept., hielo	4	A lo largo de la Costa
Tampier Lake – 121 acres	Cook Co., 131st &Wolf Rd.	Abril – Octubre	2	a 4 Drop offs/áreas de algas
Wolf Lake – 391 acres	Cook Co., en Chicago	Temprano en Primavera	3	Sección algosa de lago
Pez Sol de Orejas Rojas (mejores cebos – crickets, gusanos rojos y de cera red, night crawlers)				
Borah Lake	Richland Co., 1 mi. N de Olney	Mayo – Octubre	1/2 a 1	Costa y orillas de las algas
Dawson Lake – 158 acres	McLean Co., 4 mi N de LeRoy	Mayo – Octubre	1/3	Spawn beds y orillas de las algas
Devil's Kitchen Lake – 810 acres	Williamson Co., 8 mi. SE de Carbondale	Mayo – Junio	1/4 a 1/2	Spawn beds, orillas de las algas
Dutchman Lake – 118 acres	Johnson Co., 3 mi SE de Goreville	Mayo – Junio	1/4	Spawn beds
Ferne Clyffe Lake – 16 acres	Johnson Co., S o Goreville	Mayo – Junio	1/3 to 1	Spawn beds
Johnson Sauk Trail Lake – 58 acres	Henry Co., 4 mi S de Annawan	Junio – Septiembre	1/3	Toda la costa
Jones Lake – 105 acres	Saline Co., 4 mi SW de Equality	Mayo – Junio	1/3	Atractores de peces
Lake Carlton – 77 acres	Whiteside Co., 2 mi N de Morrison	Mayo – Junio	1/2 S.	pawn beds
Lake Mingo – 170 acres	Vermilion Co., 4 mi N de Danville	Mayo – Junio	1/3	Spawning beds & árboles
Lake Murphysboro – 145 acres	Jackson Co., 1 miW de Murphysboro	Mayo – Junio	3/4	Spawn beds
Lincoln Trail Lake – 146 acres	Clark Co., 2 mi S de Marshall	Mayo – Septiembre	3/4 a 1	Cerca de arbustos y orillas de las algas
Mermet Lake – 452 acres	Massac Co., 1 miW de Mermet	Junio	1/4 a 1/2	Spawn beds y atractores de peces
Mill Creek Lake – 811 acres	Clark Co.,1/2 miW de Clarksville	Mayo – Septiembre	1/3 a 1/2	orillas de las algas y arbusto
Monee Reservoir – 44 acres	Will Co., Rt. 50 carca de Monee	Mayo – Septiembre	1/3 a 1/2	A lo largo de las orillas de las zonas
Olson Lake – 45 acres	Winnebago Co., 2 miW de Caledonia	Mayo – Junio	1/2	Toda la costa
Ramsey Lake – 56 acres	Fayette Co., 3 mi N de Ramsey	Mayo – Junio	1/3 a 1/2	Spawn beds
Randolph Co. Lake – 65 acres	Randolph Co., 5 mi N de Chester	Mayo – Junio	1/3	Costa
Red Hills Lake – 40 acres	Lawrence Co., 10 mi E de Olney	Abril – Octubre	1/2	Stickups & áreas de algas
Sam Parr Lake – 180 acres	Jasper Co., 2-1/2 mi NE de Newton	Abril & Octubre	1/2	Stickups & Bahías profundas
Siloam Springs – 58 acres	Adams Co., 3 mi. SW de Kellerville	Mayo – Junio	1/3 a 1/2	al norte y al este de los brazos del lago
Spring Lake South – 610 acres	Tazewell Co., 12 mi. SW de Pekin	Mayo – Junio	1/2	Arbusto & áreas de algas
Virginia City Reservoir – 18 acres	Cass Co., 1 mi. N de Virginia	Mayo – Junio	1/3	Stickups & ensenadas profundas
Walnut Point Lake – 59 acres	Douglas Co., 5 mi. N de Oakland	Mayo – Junio	1/4 a 1/2	Spawning beds
Weldon Springs Lake – 29.4 acres	DeWitt Co., 2 mi. E de Clinton	Junio – Septiembre	1/2 a 3/4	Orillas de las algas & dropoffs

PROSPECTOS PARA LA PESCA DE ILLINOIS

ÁREA DE AGUA	LUGAR TO FISH	MEJOR TIEMPO PARA PESCAR	PESO (LBS.)	ÁREAS A PESCAR
Perca Boca Pequeña (mejores cebos – sardinas, night crawlers, cangrejo de río, spinners, small crank baits)				
Axehead Lake – 17 acres	Cook Co.; Touhey Av. & River Rd.	Temprano en Primavera/Otoño	1 a 3	Todo el lago
Belleau Lake – 12 acres	Cook Co.; I-284 & Busse Hwy	Temprano en Primavera/Otoño	1 a 3	Todo el lago
DuPage River	Mainstem, todo el Ramal del Oeste. Al sur deWarrenville Dam	Abril – Octubre	1 a 2	Por debajo de riffles, estanques profundos
Fox River – 98 millas	McHenry, Kane, Kendall & LaSalle Cos.	Abril – Octubre	1	área de flujo rápido cerca de grandes rocas, interrupción de corriente, y pedazos de madera
Heidecke Lake – 1,955 acres	Grundy Co., 1 mi. S & 6 mi E de Morris	Mayo – Octubre	1 a 3	Rip-rap
Iroquois River – 50 millas	Iroquois Co., Iroquois a Aroma Park.	Abril – Junio.	1	Estanques profundos cerca de pilas de arbusto
Kankakee River – 59 millas	Will & Kankakee Cos., Des Plaines Cons.. Area & Kankakee River State Park	Abril – Octubre	1	área de flujo rápido cerca de grandes rocas, interrupción de corriente, y pedazos de madera
Kishwaukee River	Winnebago & Boone Cos..	Abril-Junio, Septiembre	1 a 3	Orillas rocosas, por debajo de la represa
Kyte River	Ogle Co., 1-1/2 mi. S de Chana.	Abril – Junio.	1 a 2	Estanques debajo de riffles y obstrucciones
Lago Michigan	Chicago	Abril – Septiembre	1 a 3	Harbors & rip-rap a lo largo de las costas, muelles, y rompeolas
LaSalle Lake – 2,035 acres	LaSalle Co.	Abril – Septiembre	4-1/2	Todo el lago
Mackinaw River – 30 millas	Woodford & Tazewell Cos.	Abril – Mayo	1	Pilas de arbusto, cutoff banks, estanques profundos
Middle Fork Vermilion River – 50 millas.	Champaign & Vermilion Cos. desde Penfield a Oakwood	Abril – Junio.	1 a 2	Estanques profundos cerca de arbusto
Pierce Lake – 162 acres	Winnebago Co., 2 mi.W de Caledonia	Otoño	1 a 5	Isla y represa
Powerton Lake – 1,426 acres	Tazewell Co. SW de Pekin	Marzo – Abril	3	Puntos y cerca de los rompe corriente
Rock River	Ogle Co., en Grand Detour	Mayo – Junio	3/4	Riffles y áreas de corriente rápida, debajo de represas, bocas de arroyuelos tributarios
Shabbona Lake – 318 acres	DeKalb Co., 2 mi. S de Shabbona.	Otoño	1	Rip-rap a lo largo de la represa
Suaguja River – 5 millas	Winnebago Co., 10 mi.W de S. Beloit	Abril – Junio.	1	Estanques detrás de riffles o barras
Wolf Lake – 391 acres	Cook Co., en Chicago.	bril – Octubre.	1	Sección noroeste
Perca Rayado e Híbrido de Perca Rayado (mejores cebos – sardinas grandes, spoons, spinners, crank baits, jigs, cangrejo de río)				
Baldwin Lake – 2,018 acres	Randolph Co., 3 mi N de Baldwin	Oct. – Mayo	3 a 5	Puntos y canal de descarga
Clinton Lake – 5,000 acres aliviadero	DeWitt Co., 3 mi E de Clinton	Primavera-Otoño	6	Barras sumergidas, rip-rap, área de
Glenn Shoals Lake – 1,200 acres	Montgomery Co., 1-1/2 mi N de Hillsboro.	Primavera-Otoño	1 a 15.	Puntos & Canales del riachuelo
Heidecke Lake – 1,955 acres	Grundy Co., 1 mi S & 6 mi E de Morris	Abril – Septiembre.	1 a 10.	Costa, troll agua abierta, N arm
Lake Bloomington – 635 acres	McLean Co., 10 mi N de Bloomington	Primavera-Otoño	3 a 4.	Puntos y alrededor de la isla
Lake Charleston – Side Channel – 346 acres	Coles Co., 2 mi SE de Charleston	Abril – Septiembre.	1 a 15.	Rip-rap, y estación de bombeo
Lake Mattoon – 1,050 acres	Shelby Co., S de Mattoon	Primavera-Otoño	1 a 3.	Flats, puntos
LaSalle Lake – 2,035 acres (Canal de Descarga en Invierno)	LaSalle Co.	Abril – Septiembre.	7-1/2	Drop-offs cerca de las áreas profundas en el lago
Río Ohio	Alexander hasta Gallatin Cos.	Primavera y Otoño	3 a 10.	áreas rocosas y ríos de embalse
Otter Lake – 765 acres	Macoupin Co., 5 mi.W de Girard.	Primavera-Otoño	1 a 15.	Puntos y canales del riachuelo
Pittsfield Lake – 241 acres	Pike Co., 3 mi. NE de Pittsfield	Marzo – Octubre	5 a 10.	Troll agua abierta cerca de la represa
Rend Lake – 18,900 acres.	Franklin & Jefferson Co., 3 mi E de Sesser.	Abril – Octubre	1 a 10.	Puntos, canales del río, río de embalse (Primavera)
Sangchris Lake – 2,165 acres.	Christian Co., 14 mi. SE de Springfield.	Oct. – Abril	12 a 16.	puntos de agua profunda, área de la represa, brazo de agua tibia en invierno
Shabbona Lake – 318 acres	DeKalb Co., 2 mi. S de Shabbona.	Primavera-Otoño	3 a 11.	Troncos profundos
Lucioperca, Americano, Lucioperca Canadiense, y Saugeye (mejores cebos – sardinas, night crawlers, jigs, crank baits, spoons, spinners)				
Banner Marsh – 1,200 acres	Peoria Co., 4 mi. NE of Banner de Rt. 24	Primavera y Otoño	2	Puntos & áreas de algas
Busse Lake – 560 acres	Cook Co., S of Higgins & I 290.	Junio – Julio	1 a 2	Higgins Bridge & dam
Carlyle Lake – 24,580 acres (Lucioperca Canadiense)	Clinton, Bond & Fayette Co., NE de Carlyle	Mayo – Octubre	1-1/2	Rock rip-rap, alrededor de las islas, ríos de embalse
Clinton Lake – 5,000 acres	DeWitt Co., 3 mi. E de Clinton	Abril – Octubre	3 a 4	Costa, entre la represa y la marina, a lo
Des Plaines River.	Cook County.	Marzo – Octubre	1 a 4	Desde Lyons/Riverside a Lockport
East Fork Lake – 935 acres	Richland Co., 1 mi. NE de Olney	Primavera y Otoño	1 a 5	Puntos del lago principal y áreas de algas
Evergreen Lake (Saugeye) – 925 acres	McLean Co., 10 mi. N of Bloomington	Primavera y Otoño	1 to 5	Costa & puntos

PROSPECTOS PARA LA PESCA DE ILLINOIS

ÁREA DE AGUA	LUGAR TO FISH	MEJOR TIEMPO PARA PESCAR	PESO (LBS.)	ÁREAS A PESCAR
Lucioperca, Americano, Lucioperca Canadiense, y Saugeye —continuación				
Fox Chain O'Lakes System – 7,110 acres	Lake & McHenry Cos.	Primavera y Otoño	1 a 2	Mejores lagos: Marie, Channel/Catherine, Pistakee & Fox. Fish dropoffs, barras de arena y piedrecillas, islas, Rts. 12 & 173, Grass Lake Road bridges.
Fox River	Algonquin aYorkville	Primavera y Otoño	1 a 3	Bochas del riachuelo, orillas de orificios profundos
Heidecke Lake – 1,955 acres	Grundy Co., 1 mi. S & 6 mi E de Morris	Abril-Junio, Septiembre	1 a 5	Costa, troll agua abierta, especialmente el lado norte
Río Illinois – 50 millas (Lucioperca Americano y Lucioperca Canadiense)	LaSalle, Bureau, Putnam, Marshall & Peoria Cos.	Feb. – Mayo	2	Dropoffs, barras de arena, orillas, orificios, wing dams, piedrecillas, camas de conchas viejas
Kankakee River – 59 millas	Will & Kankakee Cos. Des Plaines Cos. Area & Kankakee State Park	Temprano en Primavera, mid-Verano, Otoño	1 a 3	Spring-tribs, por debajo de las represas; verano – por debajo del puente; caída – debajo de la represa
Kinkaid Lake – 2,750 acres	Jackson Co., 3 mi. NW de Murphysboro	Primavera y Otoño	2 a 5	Puntos y áreas de algas
Lake Bloomington – 635 acres	McLean Co., 10 mi. N de Bloomington	Mayo – Octubre	3 a 4	Puntos en 5 a 15 pies
Lake Charleston Side Channel Lake – 346 acres	Coles Co., 2 mi. SE de Charleston	Mayo – Junio	1 a 2	Flats & rip-rap
Lake Decatur – 3,093 acres	Macon Co., en Decatur	Abril – Noviembre	1 a 6	Bridge, flats, puntos
Lake Shelbyville – 11,100 acres	Shelby & Moultrie Cos.	Abril – Octubre	1 a 10	crestas inundadas, dropoffs, flats, Kaskaskia River, río de embalse
Lake Springfield – 4,234 acres	Sangamon Co., S edge de Springfield	Feb. – Octubre	1 a 4	Flats, puntos, cunetas de agua caliente
Río Mississippi, Pools 12 to 19	JoDaviess a Hancock Cos.	Marzo-Abril, Octubre	1 a 3	por debajo de locks & dams, wing dams
Pierce Lake – 162 acres	Winnebago Co., 2 mi.W of Caledonia	Abril – Noviembre	1 a 3-1/2	Puntos, island, dam
Pittsfield Lake – 241 acres	Pike Co., 3 mi. NE de Pittsfield	Marzo – Octubre	1 a 5	Puntos en el banco oeste
Rock River – 114 millas la corriente	Winnebago, Ogle, Lee &Whiteside Cos.	Primavera y Otoño	1	por debajo de la represa, donde se corta
Shabbona Lake – 318 acres parados	DeKalb Co., 2 mi. S de Shabbona	Primavera y Otoño	3 a 9	represa, carretera sumergida, árboles
Skokie Lagoons – 226 acres	Cook Co., I-94 yWillow Rd.	Primavera y Otoño	1 a 4	Puntos & árboles
Sterling Lake – 73 acres	Lake Co., Rt. 173 & Rt. 44	Primavera y Otoño	1	Dropoffs & gravel bar
Tampier Lake – 160 acres	Cook Co., 131st &Wolf Rd.	Primavera-Otoño	2 a 10	Puntos, ensenadas & north rip rap
Wolf Lake – 391 acres	Cook Co., en Chicago	Primavera y Otoño	1	Puente ferroviario & rip-rap
Perca Blanco (mejores cebos – sardinas, small spinners, small jigs)				
Carlyle Lake – 24,580 acres	Clinton, Bond & Fayette Cos.	Julio – Septiembre	3/4	Islas, rip-rap, puntos, río de embalse, knobs
Clinton Lake – 5,000 acres	DeWitt Co., 3 mi. E de Clinton	Julio – Septiembre	1/2 a 1	Agua abierta, rip-rap
Crab Orchard Lake – 6,965 acres	Williamson Co., Carterville	Mayo – Oct	1/2	Puntos, flats, & humps
Fox Chain O'Lakes System – 7,110 acres	Lake & McHenry Cos.	Primavera y Otoño, hielo	1/2	Mejores lagos: Marie, Petite, Fox Pistakee., Agua abierta, más profundo a través del hielo.
Heidecke Lake – 1,955 acres	Grundy Co., 1 mi. S & 6 mi. E de Morris	Abril-Mayo, Septiembre	1/2	Costa & cerca del puente
Río Illinois (Below Dams)	LaSalle Co., Starved Rock State Park &. Peoria Co., Peoria Lock & Dam	Mayo – Junio	3/4	Rocky shore & ríos de embalse (por debajo de la represa)
Lake Decatur – 3,093 acres	Macon Co., en Decatur	Mayo – Octubre	1/2 a 2	Puntos, rock rip-rap, flats, ríos de embalse
Lake Shelbyville – 11,100 acres	Shelby & Moultrie Cos.	Mayo – Octubre	2/3	Puntos, rock rip-rap, flats, Kaskaskia River ríos de embalse
Lake Springfield – 4,234 acres	Sangamon Co., S edge de Springfield	Enero – Abril	3/4	área de descarga
LaSalle Lake – 2,035 acres	LaSalle Co.	Abril-Mayo, Septiembre	1/2	Agua abiertas
Río Mississippi – Pool 18 – Boston Bay	Mercer Co., New Boston	Mayo, Agosto – Septiembre	1/2 a 1	Agua abierta donde las escuelas de sábalo o sardinas rompen la superficie
Río Mississippi – Pool 24	Pike Co.	Abril – Octubre		Wing dams
Río Mississippi – Sylvan Slough	Rock Island Co., en Moline	Primavera y Otoño	1/2 a 1	Hydro-dams
Newton Lake -1,750 acres	Jasper Co., 8 mi. SW de Newton	Sept. – Junio	1/2 a 1 1/2	Puntos & flats
Powerton Lake – 1,426 acres	Tazewell Co., SW de Pekin	Feb. – Marzo, Mayo	3/4 a 2	Descaga y entrada
Otter Lake – 765 acres	Macoupin Co., 5 mi.W de Girard	Mayo – Octubre	1/2 a 1-1/2	Puntos, rip-rap, flats

PROSPECTOS PARA LA PESCA DE ILLINOIS

Lago Michigan
Porción de Illinois - 976,000 acres

ÁREA DE AGUA	LUGAR TO FISH	PESO (LBS.)	MEJOR TIEMPO PARA PESCAR	ÁREAS A PESCAR
COHO SALMON	Primavera y Otoño	2 primavera, 4 otoño	Troll en media profundidad en la superficie peraturas del agua desde 52-59 grados F	Night crawlers y alewives (Abril-Mayo) tem en la costa; Método de Pesca Trolling offshore (Mayo-Junio), usando flies, squids, plugs y spoons
TRUCHA MARRÓN	Oct. - Mayo	4	A lo largo de la costa y en agua tibia descargas	Nightcrawlers, spawn, Eperlano, alewives, spoonspinners y plugs
SALMÓN CHINOOK	Julio - Oct.	7 primavera, 15 otoño	Método de Pesca Trolling en aguas de 52-59 grados F	Método de Pesca Trolling offshore (Julio-Ag.) Usando flies, squids, plugs, y spoons; spawn desde la costa; plugs y spoons cerca del puerto en Sept. - Oct.
SALMÓN COHO	Primavera y Otoño	2 primavera, 4 otoño	Troll en media profundidad en la superficie peraturas del agua desde 52-59 grados F	Night crawlers y alewives (Abril-Mayo) en la costa; Método de Pesca Trolling offshore (Mayo-Junio), usando flies, squids, plugs y spoons
TRUCHA DEL LAGO	Junio - Ag.	7	Troll en media profundidad en la parte iferior Temperatua del agua cerca de los 50 grados F	Spoons, plugs, flies y dodgers
TRUCHA ARCO IRIS	Primavera y Otoño	5	Costa (Primavera y Otoño); Método de Pesca Trolling (Mayo-Ag.) En aguas de 55-60 grados F Descarga de agua tibia (invierno)	Night crawlers, spawn, alewives, flies, squids, spoons y plugs
PERCA BOCA PEQUEÑA	Abril - Sept.	1 a 3	Harbors & rip-rap a lo largo de las costas	Sardinas, worms, cangrejo de río, muelles, y rompe olas crank baits, y spinners
EPERLANO	Marzo 1 - Abril 30	1 a 2 onzas	áreas del Chicago Park District (revise la malla pequeña legal de red de agallas, redeñas y redes de arrastre), muelles, Illinois Beach State Park, North Point Marina, y Waukegan Power Plant	pequeñas redes de enmalle legales de la malla, redes y jábegas de inmersión
AMARILLO PERCH	Mayo - Junio, Ag. - Sept., hielo	1/3	Harbors & costas rocosas (verano); puertos y a través del hielo (invierno)	Gusanos rojos, sardinas, cangrejo de río, spinners y jigs; grubs y maggots en invierno

REGLAMENTOS PARA PESCAR EN HIELO EN ILLINOIS

Una Licencia para Pesca Deportiva se requiere para Pescar en Hielo. El pescador de caña en hielo puede usar un máximo de tres cañas o tipups que no tengan más de dos anzuelos en cada línea. Los sitios que tengan restricciones de solamente dos cañas y la pesca de línea pueden usar un máximo de dos cañas o tip-ups. El corte del orificio en el hielo está limitado a 12 pulgadas de diámetro o menos. Las estructuras para el cobijo están limitadas a construcciones portátiles de metal o de marco de madera, cubiertas con lona, papel, o material de plástico, o de fábrica similar. Cada refugio deberá contar con el nombre y la dirección del dueño, y después del 1ro de marzo, el refugio debe ser removido cuando no se use, y no ser dejado sin supervisión en ningún momento. Todas las cañas y los tip-ups deberán ser vigilados constantemente y observados por el pescador.

PROGRAMA DE LA TRUCHA QUE SE PUEDE CAPTURAR

Programa de la Trucha



que se puede Capturar

El Departamento de Recursos Naturales de Illinois reinstaló su programa de Truchas que se Pueden Capturar en el 1994. Varios lagos y ríos se llenan anualmente con truchas que se pueden capturar (de 10-11 pulgadas) en la primavera o el otoño. A los pescadores de caña se les prohíbe tomar las truchas en cualquiera de los sitios de almacenamiento antes de que se abra legalmente la temporada. **La temporada para capturar truchas en la primavera se abre a las 5 a.m. el 2 de abril, 2011 mientras que la temporada de otoño de abre a las 5 a.m, el 15 de octubre, 2011.**

Para tomar legalmente la trucha arco iris y/o marrón de las aguas que reciban las truchas que se pueden capturar, los pescadores de caña debe tener una licencia para pescar y una estampilla de trucha interior, al menos que tienen menos de 16 años de edad, son ciegos o incapacitados, o son residentes de Illinois que están de permiso de las Fuerzas Armadas. Un límite diario de cinco truchas por pescador, es el permitido. Las licencias para pescar y la estampilla de trucha interior se encuentran disponibles en las tiendas deportivas y otros vendedores locales cerca de los sitios donde se puedan capturar las truchas, y en las cinco oficinas regionales del IDNR en Sterling, Bartlett, Clinton, Alton, y Benton.

Las personas que deseen más información acerca de las truchas que se pueden capturar, pueden contactar al Departament of Natural Resources, Division of Fisheries, One Natural Resources Way, Springfield, IL 62702-1271; teléfono 217/782-6424, TDD 217/782-9175. Los pescadores de caña que deseen más información acerca de los reglamentos del sitio, las áreas de acceso o el alquiler de botes, deberían contactar a los sitios específicos e ir al sitio "I Fish Illinois": **http://www.ifishillinois.org**.

LEY DE AYUDA FEDERAL PARA LA RESTAURACIÓN DE LA PESCA DEPORTIVA

El Departamento de Recursos Naturales de Illinois recibe fondos autorizados por la Ley de Ayuda Federal para la Restauración de la Pesca Deportiva de 1950 (Dingell- Johnson Act). Estos fondos son recibidos como un 75 por ciento de reembolso de los proyectos aprobados. Esta ley impuso un impuesto del fabricante en las cañas de pescar, ranguilas, caja de pescas, y cebos artificiales. La Ley también protege las cuotas de la licencia del pescador de caña al prohibir su diversión a otros propósitos que no sean aprobados. En 1984, el Wallop-Breaux Amendment of the Federal Aid de la Ley para la Restauración de la Pesca Deportiva (D-J) se pasó permitió la expansión de los impuestos para incluir esencialmente a todos los aparejos para pescar, método eléctrico de pesca, motores para trolling y dispositivos para conseguir peces tipo, impuestos para el combustible de los botes a motor, y bienes importados para botes y aparejos para pescar. Nuevamente en 1990, el Fund fue incrementado por el aumento adicional de los impuestos federales en gasolina, y también el depósito de los impuestos federales en gasolina de los motores pequeños que no transitan en las autopistas, en el fondo. Este Programa de Restauración de la Pesca Deportiva es administrado por el Servicio de Peces y Vida Silvestre de los Estados Unidos juntamente con los estados.

Los fondos pueden ser usados por casi todo tipo de restauración de la pesca deportiva, el manejo, o proyectos para la mejoría. El 1984 Wallop-Breaux Amendment mandó que cada estado debe gastar al 10% de lo asignado para la educación de los recursos acuáticos. El 10% requerido a ser gastado para la mejora del uso de los botes se aumentó a un 12.5% en 1992, y en un 15.0% en 1998. El Subsidio para la Educación de los Recursos Acuáticos fue aumentado a un 15.0% en 1998.

Una asignación anual de estos fondos se hace disponible a cada estado. El cuarenta por ciento de esta cantidad se basa en el terreno del estado y el área de agua en relación al total del terreno y agua de los Estados Unidos. El sesenta por ciento de esta cantidad se basa en el número de personas que tienen licencias pagadas para la pesca deportiva en cada estado en relación a todos los dueños de licencias pagadas para la pesca en los Estados Unidos.

La asignación para el 2009 del Programa para la Restauración de la Pesca Deportiva en Illinois fue de $7,783,376. Esto fue usado por el Departamento para el manejo de la as aguas del estado y públicas, la producción y almacenamiento de peces, coordinación de ayuda federal; para las universidades del estado y agencia de investigación para llevar a cabo estudios en todo el Estado para manejar los recursos de pesca en nuestros arroyos, ríos limitantes, embalses, reservorios y el Lago Michigan; y para proyectos de mejora del acceso de botes.

El futuro de la pesca deportiva en Illinois ha sido mejorado grandemente gracias Dingell-Johnson/Wallop-Breaux.

¡Invasores en nuestras aguas!

Se necesita su ayuda para prevenir la introducción y reducir la expansión de especies acuáticas dañinas (ANS por sus siglas en ingles "Aquatic Nuisance Species")

Mucha especies dañinas tales como el mejillón cebra (zebra mussel) y el pez carpa asiático (asian carp) han invadido los lagos y ríos de Illinois. Estas especies no-nativas impactan sobre nuestras especies nativas a través de la competencia, depredación y alteración del hábitat. También pueden impactar nuestra economía por medio de atascar las tuberías de entrada de agua, perturbar el desarrollo de la pesca e impedir la navegación.

¡Detenga a los "hitchhikers" acuáticos!

Prevenga el transporte de especies dañinas.
Limpie todos los equipamientos recreativos.

www.protectyourwaters.net

Cuando se retira de un cuerpo de agua:

- **Remueva todo lodo visible, plantas, peces o animales antes de transportar el equipamiento**
- **Elimine el agua del equipamiento antes de transportarlo.**
- **Limpie y seque cualquier elemento que este en contacto con el agua (botes, remolques, equipos, ropas, perros, etc.)**
- **Nunca arroje plantas, peces o animales a un cuerpo de agua, al menos que los mismos hayan salido de ese cuerpo de agua.**

Y recuerde…

Deseche la carnada en el cesto de residuos

Para mayor información
de especies acuáticas dañinas, contacte al "Sea Grant" de Illinois-Indiana al teléfono 217-333-6444 o visita
www.iiseagrant.org

Bighead y Carpa Plateado

Bighead y Carpa Plateado son peces invasores que se propagan dentro del Río Mississippi y las Regiones del Great Lakes dañando los peces nativos y la vida silvestre.

Carpa Bighead
(Hypophthalmichthys nobilis)

Carpa Plateado
(Hypophthalmichthys molitrix)

Características del Carpa Bighead y Carpa Plateado

- Ojo en posición baja; boca grande volteada hacia arriba sin barbels
- Cabeza sin escamas; las escamas en el cuerpo son muy pequeñas
- Los adultos pueden alcanzar más de 60 libras en peso y 4 pies de largo.
- Puede saltar del agua cuando sea molestado por los motores del bote
- Es difícil distinguir a los jóvenes de las especies locales de peces cebo como el sábalo gizzard (vea las fotos)

Qué puede hacer

- Aprenda a identificar el Carpa Plateado y Bighead.
- Nunca suelte el pez vivo de una masa de agua a otra.
- Reporte cuando los vea, anote la ubicación exacta; congele el espécimen en una bolsa plástica sellada; y llame al Illinois-Indiana Sea Grant Program (217-33-6444), al IDNR (217-785-8772), o al DNR de Indiana (317-232-3883).

Carpa Bighead
Joven

Sábalo Gizzard (nativo)
Joven

Carpa Plateado
Joven

SEGURIDAD AL REMAR

Remar a río abajo o a través de un lago o bahía puede ser una actividad que se pueda disfrutar y segura. Pero de acuerdo con las estadísticas, los remadores en botes pequeños como canoas, kayaks, y balsas tienen la doble probabilidad de ahogarse que las personas que navegan en otros tipos de botes.

Un remador se prepara seguramente al hacer lo siguiente.

- Siempre lleve puesta una chaqueta salvavidas (PFD), y sepa cómo nadar en una corriente del río.
- Nunca reme solo.Traiga al menos a otro remador. Cuando navegue en una canoa, dos canoas con dos pasajeros cada una es recomendado.Tres canoas con dos remadores cada uno, aún en mejor. Si no está familiarizado con las aguas, reme con alguien que las conoce.
- Nunca cargue demasiado el bote. Amarre sus accesorios y distribuya el peso de manera igual.
- Mantenga un centro bajo de gravedad y tres puntos de contacto. Mantenga su peso balanceado sobre el bote.
  - o Pararse o moverse en un bote pequeño puede hacer que se voltee – una causa principal de que los remadores pierdan sus vidas.
  - o Si inclina su hombro en la orilla del bote también puede desequilibrar el mismo lo suficiente que se puede voltear.
- Permanezca alerta en todo momento, y esté al tanto de lo que lo rodea, incluyendo los botes a motor cercanos. Esté preparado para reacción cuando se presente una situación peligrosa.
- Practique montarse de nuevo en el bote en el agua con uno de sus compañeros.
- Vístase apropiadamente para el clima y el tipo de viaje.
- Revise si el bote tiene cualquier goteo.
- Tenga un mapa de la ruta y un horario cuando haga un viaje largo. Arregle que su vehículo se encuentre en el lugar de espera.
- Vea las condiciones del clima antes de partir. Mientras que rema, vea el clima, y permanezca cerca de la costa. Si las olas aumentan, vaya a la costa.

Remar río abajo puede incluir estos peligros.

- **Represas bajas:** Estas estructuras son difíciles de ver y pueden atrapar a los remadores. Consulte un mapa del río antes de su viaje y sepa dónde se encuentras las represas. Siempre cargue su bote alrededor de ellas.
- **Rápidos:** Cuando se acerque a los rápidos, revíselos de la parte lejana antes de continuar. Si ve condiciones peligrosas, cargue su bote alrededor de ellos.
- **"Coladores":** Estas obstrucciones en los ríos permiten que el agua fluya pero bloquean los botes y pueden lanzarlo al agua o dañar o atrapar su bote. Los coladores pueden incluir ramas que sobresalgan, troncos atrapados, islas flotantes. Ellos pueden causar la muerte por ahogamiento.

Si su bote se voltea, siga estos consejos.

- Flote en el lado de la corriente arriba de su bote. Puede ser golpeado si va hacia la corriente abajo.
- No intente caminar o pararse en agua que se mueve rápidamente. La corriente podría halarlo si su pie queda atrapado en rocas sumergidas.
- Flote en su espalda con sus pies y brazos extendidos. Flote con sus pies apuntando hacia la corriente abajo para que lo protejan en contra de las rocas. No pelee en contra de la corriente. Use la corriente para nadar de espalda hacia la costa.
- Si el agua está fría, tome todas las precauciones necesarias para evitar la hipotermia.

ÉTICA Y SEGURIDAD AL PESCAR

Código de Ética del Pescador

La ética no se puede dictar. La ética del pescador se adquiere con tiempo, experiencia y con la interacción con otros. El siguiente código se ofrece como directriz para aumentar la concientización y para promover la discusión.

Un Pescador Ético:

- Comprende los reglamentos de la pesca y del navegar en bote.
- Le importa los hábitats acuáticos y marinos.
- Se queda solamente con el pescado que va a comer, y suelta adecuadamente el resto.
- Respeta a los otros – pescadores y no pescadores.
- No deja ninguna línea o basura, aún si otros los han dejado.
- Comparte su experiencia con los pescadores que tienen menos experiencia.
- Coopera con las autoridades.
- Pesca y usa su bote con seguridad.
- Preserva la tradición de la pesca deportiva.

Consejos de Seguridad para Pescar

- Para seleccionar un sitio de masa de agua, asegúrese que el área esté libre de peligros debajo del nivel del agua, que esté limpio, y si es necesario lo suficientemente grande para acomodar a todos en el grupo.
- Inspeccione la orilla diariamente – el ambiente natural puede cambiar sin avisar.
- Cuando escoja un lugar para pescar, siempre considere los factores de seguridad.Ya que la pesca se practica en una variedad de ambientes, evalúe los factores específicos para la seguridad en cada ambiente.
- El clima siempre es un factor. Prepare un grupo que se encargue del clima. Lleve con usted un transistor de la radio del NationalWeather Service.
- Siempre lleve el calzado adecuado para las condiciones.
- Permanezca caliente, seco y protegido de los elementos. Lleve un protector de sol con un SPF (factor de protección en contra del sol) de al menos 15. Lleve capas delgadas de ropa, y progrese para llevar encima capas de ropa que lo protejan del agua y del viento.
- Use las medidas apropiadas para protegerse de los insectos, vistiéndose adecuadamente y usando repelentes.
- Mantenga afilados los cuchillos y cúbralos cuando no los use.
- Maneje con mucho cuidado los peces.
- Use gafas de seguridad en todo momento cuando pesque con la caña.
- Establezca y haga cumplir las reglas para el comportamiento cerca de los anzuelos.

*Fuente: Matthews, B.E. (1998). Fishing. In N.J. Dougherty IV (Ed.), Outdoor Recreation Safety (pp. 247 - 257), School and Community Safety Society of America.

URBAN FISHING PROGRAM

¿QUIÉN?
For children and seniors.

¿QUÉ?
Conservation oriented educational fishing clinics free of charge.

¿DÓNDE?
Clinics are held at various sites in Chicago, Rockford, Moline, Peoria, Alton, East St. Louis, Carbondale, Mt. Vernon, Springfield, Centralia, Decatur, and Urbana.

¿CUÁNDO?
Clinics are held during June, July, and August.

¿POR QUÉ?
The purpose of these clinics is to teach sport fishing ethics, fish ecology, fish identification, fish techniques, and the proper care/preparation of caught fish.

Para información llame al:
Chicago & Northeastern Illinois – (847) 294-4137
Northwestern Illinois – (815) 625-2968
Central Illinois – (217) 935-9860
Southern Illinois – (618)462-1181

EL PESCADO DE ILLINOIS Y SU SALUD

Una Guía para su Salud

Los peces son nutritivos, pero algunos de ellos contienen químicos como los bifenilos policlorinados (PCB), clordando y mercurio metílico. Estos químicos ingresan al agua donde los peces viven y en los alimentos que ellos consumen, y con el tiempo se pueden acumular en niveles que pueden causar efectos en la salud de las personas que los consumen. Es importante mantener la exposición a estos químicos tan baja como sea posible. El Illinois Fish Advisory ayuda a que planifique qué pesca deportiva puede comer y también la frecuencia con la que se pueden comer. *El consejo para la pesca no tiene el propósito de desanimar a que usted consuma el pescado, pero debería usarse como guía para comer pescado que tiene un nivel bajo de contaminantes*

Consejo de Todo el Estado del Mercurio Metílico

Desde el 2002, el consejo de la comida de Pesca Deportiva en Illinois se ha presentado en un formato expandido. Previamente, los consejos basados en todos los contaminantes en peces se consiguieron en una tabla. Debido al enfoque más restrictivo para el mercurio metílico en los peces, un consejo general en todo el estado se necesita para el pez predador para las mujeres con edad para quedar embarazadas y para los niños. Adicionalmente, se necesita una segunda tabla contiene aquellas aguas donde existe un consejo más estricto para el mercurio metílico. **Esto no quiere decir que el pez ha llegado a ser más contaminado con el mercurio metílico, solamente que los estudios recientes han mostrado que el mercurio metílico es más tóxico de lo que se había pensado.**

Beneficios Saludables por Comer Pescado

¡Comer pescado es bueno para usted! Cuando se prepare adecuadamente, el pescado provee muchos beneficios de salud. Muchos médicos sugieren comer al menos una libra de pescado cada semana para ayudar a prevenir enfermedades del corazón. De hecho, la American Heart Association recomienda comer dos o tres veces comida con pescado a la semana. Los beneficios por comer pescado incluyen:

- Casi cualquier tipo de pescado puede tener beneficios saludables cuando reemplaza una fuente alta de proteína grasosa en la dieta. Los efectos posibles a la salud asociados con el consumo de una dieta alta en grasa incluyen enfermedades cardiacas, alta presión de la sangre, diabetes, y varias formas de cáncer.
- El pescado ofrece proteínas de alta calidad con menos calorías que una porción pequeña de carne. Por ejemplo, tanto el bagre como la carne molida tienen un 18% de proteínas. Sin embargo, una comida de 8 onzas de bagre solamente tendrá 232 calorías, mientras que la carne de res molida tendrá 640 calorías.
- Los peces de agua dulce y agua salada tiene un bajo nivel de sodio y son buenas fuentes de potasio, vitaminas y otros minerales.
- Los peces generalmente tienen un bajo contenido de colesterol y grasas saturadas, los cuales han sido asociados con la presión alta de la sangre y enfermedades cardiacas. Comer regularmente pescado puede bajar los niveles de colesterol y de las grasas saturadas en su cuerpo.
- Los estudios científicos han mostrado los papeles beneficiosos de ciertos aceites de pescado en la nutrición y en la salud en general. Mientas que los beneficios del pescado en la nutrición aún se están estudiando, la mayor parte de los estudios actuales se enfoca en varios tipos de grasas beneficiosas en el pescado, particularmente, un tipo llamado ácidos grasos omega-3 el cual se encuentra en algunos peces y aceites de peces. Algunos estudios han indicado que estos ácidos grasos juegan un papel importante en el desarrollo del feto, y también tienen efectos favorables en condiciones de salud como el endurecimiento de las arterias (arterosclerosis), niveles altos de colesterol, alta presión de la sangre, y quizá en la artritis. Note que la arterosclerosis, la presión alta de la sangre y la obesidad son tres factores principales relacionados con la dieta que aumentan el riesgo de desarrollar enfermedades coronarias que causan casi la mitad de las muertes en los Estados Unidos actualmente. También uno en cada cinco americanos tiene un problema con la arterosclerosis o la presión alta.

Riesgos de Salud

Comer el pez contaminado **no** quiere decir necesariamente que usted sufrirá de problemas de salud. Los problemas de salud que **puedan** resultar de los químicos que se acumulan en el pez, pueden ir desde cambios pequeños que son difíciles de ver hasta defectos del nacimiento o el cáncer. El efecto de salud más sensitivo de estos efectos son pequeños en la medida del infante, como pesos bajos al nacer (causado por el PCB), y pequeños cambios en el desarrollo físico o mental de los infantes y los niños (causados por el PCB, clordano, y el mercurio metílico). Por lo tanto, el consejo de comida que aparece en la siguiente tabla tiene como objetivo primario proteger a las madres y a sus hijos. Si usted se guía por este consejo relacionados con los pescados, mantendrá baja su exposición a estos químicos tanto para usted como para sus hijos.

Limpiando y Cocinando el Pescado

Muchos químicos se encuentran en niveles altos en la grasa del pescado. Usted puede reducir la cantidad de estos químicos y su exposición al cortar, remover la piel y cocinar adecuadamente el pez que haya capturado. Cocinar no destruye los químicos en el pescado, pero el calor derrite la grasas del pescado y permite que los contaminantes se goteen. No use las gotas para preparar caldo, salsa o sopas. Estas precauciones para la limpieza no van a reducir la cantidad de mercurio en el pescado. El mercurio se encuentra en el tejido muscular de los peces (la parte que usted come) en vez de la grasa y la piel. Por lo tanto, la única manera de reducir su consumo de mercurio es reducir la cantidad de pescado contaminado que usted consuma.

Mercurio Metílico

El mercurio se encuentra en el ambiente debido a las actividades naturales y humanas. Cuando se mueve en el ambiente el mercurio pasa por una serie de cambios. A través de estos cambios en los sedimentos de lagos y ríos, una forma orgánica del mercurio, el mercurio metílico, se forma. El mercurio metílico es muy persistente en el ambiente. El mercurio metílico es transferido hasta la cadena alimenticia a la especie predadora, y puede acumularse en personas que comen estos peces predadores.

El mercurio metílico es extremadamente tóxico para los humanos y puede causar efectos adversos a la salud. Los efectos a la salud asociados con comer peces contaminados con el mercurio incluyen, impedimento del sistema nervioso central, daño y falla de los riñones, y daño al sistema gastro-intestinal con una exposición alta al mercurio, y retardo en el desarrollo en niños con una exposición baja. Un reporte reciente emitido por la National Academy of Sciences concluyó que la población que corre un alto riesgo de sufrir efectos adversos a la salud son los niños de mujeres que comen grandes cantidades de pescado o alimentos marinos durante el embarazo. Esto se debe a la gran sensibilidad del sistema nervioso en desarrollo en los infantes.

Con el propósito de proteger la población más sensible, a las mujeres embarazadas, o mujeres que dan de pecho, mujeres en edad de quedar embarazadas, y los niños menores de 15 años de edad, se les aconseje comer no más de una comida por semana de un pez predador. Esta advertencia se basa en los estudios recientes de familias de varios países, que comen muchas comidas con pescado, que contienen varias cantidades de mercurio metílico, juntamente con los datos más recientes de mercurio de los peces predadores en muestras tomadas en diversos puntos en todo el estado. El pez predador incluye todas las especies de lobina negro (Boca grande, boca pequeña, y con manchas), perca rayado, perca blanco, híbrido de perca rayado, lucioperca americano, lucioperca Canadiense, saugeye, bagre de cabeza plana, lucio rayado, y Lucio Arpónante. **Ya que las mujeres que pasen la edad de quedar embarazadas y los hombres mayores de 15 años de edad corren menos riesgos a los efectos del mercurio metílico, estos grupos pueden continuar disfrutando todas las comidas que deseen con el pez predador, excepto como se menciona abajo.**

Se ha conseguido que algunas masas de agua contengan peces con altos niveles de mercurio metílico en comparación con el resto en el estado. Estas masas de agua requieren de una advertencia más restrictiva para la comida que el consejo general dado anteriormente. El consejo especial se menciona en la siguiente tabla.

Consejo de Comida para el Consumo de la Pesca Deportiva en las Aguas de Illinois

- Una comida a la semana (52 comidas al año), una comida al mes (12 comidas al año) y una comida cada dos meses (seis comidas al año) es el consejo de cuánto tiene que esperar antes de comer su próxima comida de pesca deportiva.
- Esto no quiere decir que nadie no debería comer esos peces porque están contaminados. (Note la cantidad de contaminación en el pez mencionado en el grupo "Una comida al mes" es cuatro veces mayor que la cantidad de contaminación en un pez que aparece en la lista "Una comida a la semana".)
- Una "comida" se asume que es media libra del pescado (pesado antes de cocinarlo) para una persona de 150 libras. El consejo de comida protege igualmente para personas más grandes que comen comidas grandes y personas pequeñas que comen comidas pequeñas.
- Siga las instrucciones para la limpieza y para cocinar, dados arriba para preparar el pez.

ADVERTENCIA ESPECIAL ACERCA DEL MERCURIO

Debido a los niveles de mercurio mayores de los que se han conseguido en la mayoría de los peces predadores en Illinois, las siguientes masas de agua requieren un consejo más restrictivo para el consumo.

Agua	Especie de los pescados	consejo para: las mujeres más allá de la maternidad envejecen, los varones más de 15 años	consejo para: mujeres embarazadas o del oficio de enfermera, mujeres de la edad de maternidad, niños menos de 15 años
Arrowhead Lake (Cook County)	Perca Boca Grande (todos los tamaños)	1 comida/semana	1 comida/mes
Big Muddy River and Tributaries	Largemouth Bass (all sizes) Crappie (all sizes) Carp (all sizes)	1 comida/semana sin límite 1 comida/semana	1 comida/mes 1 comida/semana 1 comida/mes
Campus Lake (Southern Illinois University)	Perca Boca Grande (todos los tamaños)	1 comida/semana	1 comida/mes
Cedar Lake (Jackson County)	Perca Boca Grande (mayor de 12 pulg.) White Mojarra (todos los tamaños)	1 comida/semana sin límite	1 comida/mes 1 comida/semana
Devil's Kitchen Lake (Williamson County)	Perca Boca Grande (todos los tamaños) Black Mojarra (todos los tamaños)	1 comida/semana 1 comida/semana	1 comida/mes 1 comida/mes
DuPage River (Headwaters to Rt. 6)	Smallmouth Bass (larger than 15")	1 comida/semana	1 comida/mes
Evergreen Lake (McLean County)	Perca Boca Grande (mayor de 19 pulg.)	1 comida/semana	1 comida/mes
Heidecke Lake (Grundy County)	Perca Boca Pequeña (mayor de 18 pulg.)	1 comida/semana	1 comida/mes
Kinkaid Lake (Jackson County)	Perca Boca Grande (todos los tamaños) Lucioperca Americano (todos los tamaños)	1 comida/semana 1 comida/semana	1 comida/mes 1 comida/mes
Lake Bracken (Knox County)	Perca Boca Grande (mayor de 17 pulg.)	1 comida/semana	1 comida/mes
Lake in the Hills (McHenry County)	Perca Boca Grande (mayor de 15 pulg.)	1 comida/semana	1 comida/mes
Lake Jacksonville (Morgan County)	Perca Boca Grande (mayor de 15 pulg.)	1 comida/semana	1 comida/mes
Lake Renwick East (Will County)	Perca Boca Grande (mayor de 14 pulg.)	1 comida/semana	1 comida/mes
Lake Sara (Effingham County)	Largemouth Bass (larger than 14")	1 comida/semana	1 comida/mes
Little Grassy Lake (Williamson County)	Perca Boca Grande (todos los tamaños) White & Black Mojarra (todos los tamaños)	1 comida/semana sin límite	1 comida/mes 1 comida/semana
Little Río Wabash & Tributarios	Carpa (todos los tamaños) Perca Boca Grande (todos los tamaños) Perca con Manchas (todos los tamaños) White Mojarra (todos los tamaños)	1 comida/semana 1 comida/semana 1 comida/semana sin límite	1 comida/mes 1 comida/mes 1 comida/mes 1 comida/semana
Marquette Park Lagoon (Cook County)	Perca Boca Grande (todos los tamaños)	1 comida/semana	1 comida/mes
Midlothian Reservoir (Cook County)	Perca Boca Grande (mayor de 14 pulg.)	1 comida/semana	1 comida/mes
Monee Reservoir (Will County)	Perca Boca Grande (todos los tamaños)	1 comida/semana	1 comida/mes
Mt. Olive New City Lake (Macoupin County)	Perca Boca Grande (todos los tamaños)	1 comida/semana	1 comida/mes
Nippersink Creek (McHenry County)	Smallmouth Bass (larger than 14")	1 comida/semana	1 comida/mes
Ohio River	Largemouth Bass (all sizes) Striped Bass, Hybrid Striped Bass White Bass (all sizes)	1 comida/semana 1 comida/semana	1 comida/mes 1 comida/mes
Pana Lake (Christian County)	Perca Boca Grande (mayor de 16 pulg.)	1 comida/semana	1 comida/mes
Rock River (Rockford to Milan Steel Dam)	Flathead Catfish (larger than 29") White Crappie (all sizes)	1 comida/semana sin límite	1 comida/mes 1 comida/semana
Sam Parr Lake (Jasper County)	Perca Boca Grande (mayor de 12 pulg.) Mojarra (todos los tamaños)	1 comida/semana sin límite	1 comida/mes 1 comida/semana
Río Wabash	Lucioperca Canadiense (mayor de 12 pulg.)	1 comida/semana	1 comida/mes

ADVERTENCIA DEL CLORDANO Y EL PCB

La siguiente advertencia para los peces es para comer pescado cortado y sin piel (excepto el Eperlano). La advertencia en esta tabla se ha desarrollado para proteger a los infantes, niños y mujeres en edad para quedar embarazadas. Este consejo puede proteger en exceso a las mujeres que hayan pasado la edad de quedar embarazadas y a los hombres adultos.

Agua	Especie de Pez	1 Comida/semana	1 comida/mes	6 comidas/año	No consuma
AGUAS FRONTERIZAS					
Lago Michigan (P)	Salmón Chinook		Menos de 36 pulg.	Mayor de 36 pulg.	
	Salmón Coho		Todos los tamaños		
	Lake Whitefish		Todos los tamaños		
	Trucha Arco Iris	Menos de 22 pulg.	Mayor de 22 pulg.		
	Trucha Marrón			Menos de 25 pulg.	Mayor de 25 pulg.
	Lake Trout		Menos de 23 pulg. a 27 pulg.	Mayor de 27 pulg.	
	Perca amarillo	Todos los tamaños			
	Eperlano		Todos los tamaños		
	Bagre de canal				Todos los tamaños
Waukegan North Harbor (P)	Carpa			Todos los tamaños	
(incluye especies del Lago Michigan	Rémora blanco		Todos los tamaños		
Consejos mencionados arriba más:)	Pez sol		Todos los tamaños		
Río Mississippi (P)					
Todo el río	Bagre de canal	Menos de 18 pulg.	Mayor de 18 pulg.		
Todo el río Excepto Pool 15	Carpa	Todos los tamaños			
Pool 15	Carpa		Todos los tamaños		
Lock and Dam 22 to Cairo	Esturión		Todos los tamaños		
Río Ohio (P)	Bagre de canal	Mayor de 15 pulg.			
	Bagre azul	Todos los tamaños			
	Carpa		Todos los tamaños		
	Tambor	Menos de 14 pulg.	Mayor de 14 pulg.		
	Lucioperca Canadiense		Todos los tamaños		
	Perca Boca Grande (vea la advertencia especial del mercurio)				
Río Wabash (P)	Carpa	Todos los tamaños			
	Bagre de canal	Mayor de 19 pulg.			
	Tambor	Todos los tamaños			
	Perca blanco		Todos los tamaños		
LAGOS					
Busse Lake (P)	Carpa		Todos los tamaños		
	Black Bullhead	Todos los tamaños			
	Bagre de canal	Todos los tamaños			
Campus Lake (P) (Southern Illinois U.)	Bluegill	Todos los tamaños			
	Perca Boca Grande (vea la advertencia especial del mercurio)				
Crab Orchard Lake (P)					
Este de Wolf Creek Road	Perca Boca Grande	Todos los tamaños			
Este de Wolf Creek Road	Bagre de canal		Todos los tamaños		
Este de Wolf Creek Road	Carpa		Todos los tamaños		
Oeste de Wolf Creek Road	Perca Boca Grande	Todos los tamaños			
Oeste de Wolf Creek Road	Bagre de canal		Todos los tamaños		
Oeste de Wolf Creek Road	Carpa	Todos los tamaños			
Fox Chain-O-Lakes (P)	Bagre de canal	18 a 26 pulg.	Mayor de 26 pulg.		
	Carpa		Mayor de 17 pulg.		
Frank Holten State Lakes (P)	Perca Boca Grande	Mayor de 14 pulg.			
	Bagre de canal	Todos los tamaños			
Herrin Lake #1 (P)	Carpa				Todos los tamaños
	Bagre de canal		Todos los tamaños		
Highland-Silver Lake (C)	Bagre de canal	Mayor de 25 pulg.			
Horseshoe Lake (P) (Madison County)	Carpa	Todos los tamaños			
	Bagre de canal	Menos de 23 pulg.	Mayor de 23 pulg.		
Lake Bracken (P) (Knox County)	Perca Boca Grande	Todos los tamaños			
	Bagre de canal	Menos de 15 pulg.	Mayor de 15 pulg.		
	Carpa (vea la advertencia especial del mercurio)		Todos los tamaños		
Lake Calumet (P)	Perca Boca Grande	Menos de 14 pulg.	Mayor de 14 pulg.		
	Carpa		Todos los tamaños		
Lake Decatur (P,C)	Bagre de canal	Todos los tamaños			
	Carpa	Todos los tamaños			
	Bagre de cabeza plana				
Lake Depue (P)	Bagre de canal			Menos de 24 pulg.	Mayor de 24 pulg.
	Carpa		Todos los tamaños		
	Perca blanco		Todos los tamaños		
Lake of Egypt (P)	Carpa	Mayor de 23 pulg.			
	Bagre de Canal	Mayor de 20 pulg.			
Lake Taylorville (C)	Bagre de canal	Mayor de 21 pulg.			
Marion City Reservoir (P)	Carpa		Todos los tamaños		
	Bluegill	Mayor de 7 pulg.			
	Amarillo Bullhead	Mayor de 9 pulg.			
McKinley Park Lagoon (P) (Cook County)	Carpa	Todos los tamaños			
Midlothian Reservoir (P)	Carpa	Menos de 20 pulg.	Mayor de 20 pulg.		
Powerton Lake (P)	Bagre de canal	15 a 19 pulg.	Mayor de 19 pulg.		
Raccoon Lake (P)	Carpa	Todos los tamaños			
Saganashkee Slough (P)	Bagre de canal	Mayor de 18 pulg.			
Schiller Pond (P)	Carpa	Todos los tamaños			
Sycamore Lake (P)	Bagre de canal	Mayor de 23 pulg.			
	Carpa	Todos los tamaños			
Wolf Lake (P)	Bagre de canal	Todos los tamaños			
	Carpa	Todos los tamaños			

(C) = Mencionado debido a la contaminación de Clordano ***(P) = Mencionado debido a la contaminación de Bifenil Policlorinado (PCB)***

Por favor, note que la advertencia para el bagre de canal en el Lake Taylorville y la carpa del Fox Chain O'Lakes se ha cambiado ya que los tamaños mencionados en las categorías del consumo han aumentado, reflejando una disminución de la concentración del PCB.

La información adicional acerca de las Advertencias de Peces en Illinois se puede conseguir en el sitio del Illinois Dept. of Public Health: ***http://www.idph.state.il.us/envhealth/factsheets/fishadv.htm***

Agua	Especie de Pez 1	Comida/semana	1 comida/mes	6 comidas/año	No consuma
RÍOS					
Big Muddy River (P)	Carpa	Todos los tamaños			
Rend Lake a Rt. 149					
Calumet River, Cal Sag Channel,	Lobina negro		Todos los tamaños		
Little Calumet River (desde Cal Sag	Carpa		Menos de 12 pulg.		Mayor de 12 pulg.
Channel to the Calumet River) (P)	Pez sol	Todos los tamaños			
	Perca amarillo		Menos de 8 pulg.	Mayor de 8 pulg.	
Casey Fork Creek (P)	Carpa		Todos los tamaños		
	Bagre de canal		Todos los tamaños		
Cedar Creek (Warren Co.) (P)	Carpa			Todos los tamaños	
Chicago River, North and South	Carpa			Menos de 12 pulg.	Mayor de 12 pulg.
Ramales del Chicago River,	Perca Boca Grande		Todos los tamaños		
North Shore Channel, Chicago	Pez sol	Todos los tamaños			
Sanitary & Ship Canal (P)					
Des Plaines River (P)					
Rt. 120 a Hoffman Dam	Carpa		Mayor de 19 pulg.		
	Bagre de Canal	Todos los tamaños			
Hoffman Dam a Lockport	Carpa		Menos de 22 pulg.	Mayor de 22 pulg.	
	Bagre de Canal		Todos los tamaños		
Lockport to Kankakee River	Pez Tambor de Agua Dulce		Todos los tamaños		
	Bagre de canal		Todos los tamaños		
	Carpa			Menos de 18 pulg.	Mayor de 18 pulg.
Du Page River (P)					
Headwaters a Rt. 6	Carpa	Todos los tamaños			
Rt. 6 to Des Plaines River	Carpa		Todos los tamaños		
	Bagre de canal		Todos los tamaños		
	Perca Boca Pequeña		Todos los tamaños		
East Branch DuPage River (P)	Carpa	Todos los tamaños			
Fox River (P)					
Above Dayton Dam	Bagre de canal	Todos los tamaños			
	Carpa		Todos los tamaños		
Below Dayton Dam	Bagre de canal		Todos los tamaños		
	Carpa		Todos los tamaños		
Galena River (P)	Carpa	Menos de 20 pulg.	Mayor de 20 pulg.		
Río Illinois (P)					
Headwaters a Marseilles	Perca blanco		Todos los tamaños		
	Bagre de canal				Todos los tamaños
	Carpa			Todos los tamaños	
	Perca Boca Pequeña		Todos los tamaños		
Starved Rock	Perca blanco		Todos los tamaños		
	Bagre de canal		Todos los tamaños		
	Carpa		Todos los tamaños		
Peoria Pool	Perca Boca Grande	Todos los tamaños			
	Bagre de canal	Menos de 12 pulg.	12 a 16 pulg.	16 a 18 pulg.	Mayor de 18 pulg.
	Carpa		Todos los tamaños		
Peoria to Río Mississippi	Carpa (incluye Bighead &				
	Carpa Plateado)	Todos los tamaños			
	Bagre de canal	Mayor de 16 pulg.			
Indian Camp Creek (P) (Pulaski County)	Carpa	Mayor de 19 pulg.			
Kankakee River (P)					
Kankakee Dam a Wilmington Dam	Carpa	Todos los tamaños			
Wilmington Dam to Río Illinois	Carpa		Todos los tamaños		
Kaskaskia River (P)					
(por encima del Lake Shelbyville)	Carpa	Mayor de 18 pulg.			
Kickapoo Creek (P) (Ill. R. Near Peoria)	Carpa	Mayor de 17 pulg.			
	Bagre de canal	Menos de 17 pulg.	Mayor de 17 pulg.		
Kishwaukee River (P)	Carpa	Menos de 26 pulg.	Mayor de 26 pulg.		
	Bagre de canal	Mayor de 18 pulg.			
Kishwaukee River So. Branch (P)	Carpa		Todos los tamaños		
Lake Fork Creek (P)	Carpa	Todos los tamaños			
Mackinaw River (P)	Carpa	Mayor de 17 pulg.			
Mazon River (P)	Carpa	Todos los tamaños			
	Bagre de canal	Todos los tamaños			
Nippersink Creek (McHenry Co) (P)	Bagre de canal	Todos los tamaños			
Pecatonica River (P)	Carpa	Mayor de 21 pulg.			
Rock River (P)					
State line a Fordam dam	Carpa	Menos de 23 pulg.	Mayor de 23 pulg.		
	Bagre de canal	Mayor de 16 pulg.			
Rockford to Milan Stanguila dam	Carpa		Todos los tamaños		
	Bagre de canal	Mayor de 16 pulg.			
	Bagre de cabeza plana	Mayor de 20 pulg.			
Milan Stanguila Dam	Carpa		Todos los tamaños		
a Río Mississippi	Bagre de canal	Todos los tamaños			
	Perca blanco	Todos los tamaños			
Salt Creek (P) (Des Plaines River Basin)	Carpa		Menos de 24 pulg.		Mayor de 24 pulg.
Sangamon River (P)					
(Lake Decatur to Roby)	Carpa		Todos los tamaños		
(Lake Decatur to IL River)	Bagre de canal	Menos de 21”	Mayor de 21 pulg.		
Sangamon River South Fork (C)	Carpa	Mayor de 18 pulg.			
Skillet Fork Creek (P)	Carpa	Mayor de 21 pulg.			
Spring Creek (Sangamon County)(P)	Carpa	Todos los tamaños			
Suaguja River (P) (Rock River Basin)	Carpa	Mayor de 18 pulg.			

¡COMPRE SU LICENCIA EN LA INTERNET!

- ***¡Pescadores y cazadores, ahora pueden comprar sus licencias para la caza y la pesca, y las estampillas a través del Internet e imprimirlos de inmediato en su impresora! La renovación del registro de los botes también se puede hacer en la Internet.***
- ***La transacción es codificada por razones de seguridad cuando viaja a través de la Internet. Usted sólo tiene que completar la solicitud y enviarla en línea. El sistema al recibirlo, y en tanto que la información provista está correcta, procesará su pago (solamente con tarjeta de crédito) y enviará de regreso a su pantalla una página de la Red que contiene una licencia electrónica para ser impresa, la cual puede colocar en su cartera. Usted puede reducir el tamaño de la licencia y puede mantener varias copias en su cartera, caja de aparejo, etc. Cada copia debe tener una firma original.***
- ***Para comprar su licencia en la Internet, visite el sitio del Departamento en:***

http://dnr.illinois.gov

ENCUESTA DE LA CAJA DE PESCA DEL PESCADOR DE CAÑA

ILLINOIS DEPARTMENT OF NATURAL RESOURCES

Encuesta Regular de la Caja de Pesca

Una encuesta de la caja de pesca es una de las herramientas más valiosas para los gerentes de pesca, ya que provee las características del pescador como la medida del pez capturado por el pescador (tanto soltado como agarrado). Por lo tanto, el análisis cuidadoso y la evaluación de los datos de la caja de pesca indican el éxito relativo de las actividades de la gerencia de pesca y los esfuerzos para almacenar los peces. Las encuestas de la caja de pesca, normalmente llevadas a cabo por personas entrenadas, son diseñadas para proveer una gran variedad de información de los peces capturados por los pescadores, como: el número de peces capturados, tasa de captura, características de peso/longitud de los peces capturados. Además, las características de los pescadores de caña, como el tiempo de viaje para ir a pescar, distancia viajada y las especies buscadas, son determinadas por medio de la entrevista de la caja de pesca. El Departamento de Recursos Naturales, y su División de Pesca, conduce varias encuestas de la caja de pesca en distintos lagos y ríos cada año. Los pescadores que consigan a un oficial de la caja de pesca deberían hacer todo el esfuerzo para cooperar y proveer la información solicitada por esa persona.

Encuesta Especial que se Envía por Correo de la Caja de pesca del Muskie

El Departamento de Recursos Naturales y la Illinois Muskie Alliance están patrocinando juntos la Encuesta Caja de pesca del Muskie para los pescadores de caña que capturen muskie de cualquier tamaño. Los pescadores exitosos deberían completar una de las tarjetas con las estampillas pagadas de antemano tan pronto como sea posible después que capturen el pez. Estas tarjetas se encuentran disponibles en la oficina del sitio, tiendas de cebos, o al contactar a cualquier oficina del Departamento de Recursos Naturales. Los pescadores también pueden reportar su captura del muskie en la siguiente dirección de la Red: **www.dnr.state.il.us/fish/muskiecard.htm**

Illini Muskies Alliance

Las costas naturales son buenas para la pesca

Al preservar el estado natural de las costas, usted puede ayudar a proteger la calidad del agua y mejorar el hábitat de los peces. Una costa sin árboles y arbustos puede ser "arrastrada por el agua", haciendo que el agua se llene de lodo y no sea apta para los peces. Si usted reside cerca de un lago o río, plante una "franja de amortiguación" (buffer strip) a lo largo de la orilla del agua, utilizando árboles, arbustos, flores silvestres, o cualquier otra planta nativa. Los arboles y otras vegetaciones filtran la polución, y proveen de sombra, refugio, hábitat, y alimentación necesarios para que lobinas o percas, truchas y otros peces crezcan con fuerza y se reproduzcan. ¡Mantenga sus puntos de pesca favoritos con vegetación! Para otros consejos e información visite **http://water.epa.gov/type/lakes/index.cfm**

LUGARES DONDE PESCAR

MASA DE AGUA	Acres	Pesca con Bote	Alquiler de Botes	Rampas	Esquiar en Agua	Motores*	Nadar	Campamento/Picnic	Reglamentos especiales	Lobina LM	Lobina SM	Bluegill	Mojarra	Pez sol	Bagre	Bullhead	Carpa	Perca amarillo	Perca blanco	Perca Rayado	Lucio Arpónante	Lucioperca Americano/ Lucioperca Canadiense	Perca amarillo	Híbrido de Striper	Trucha	Lucio Rayado	Salmón	Mojarra golosa	Eperlano	Lucio tigre
Anderson Lake, Fulton Co.	1,364	X	X	X		X		X		X		X	X	X	X	X	X		X											
Argyle Lake, McDonough Co.	95	X	X	X		10		X	X	X		X	X	X	X	X						X								X
Baldwin Lake, Randolph Co.	2,018	X		X		50		P	X	X		X	X	X	X	X	X					X	X							
Banner Marsh, Peoria Co.	1,200	X		X		25		P	X	X	X	X	X	X	X	X	X				X	X								
Baumann Lake, Winnebago Co.	26							P	X	X		X	X		X															
Beall Woods Lake, Wabash Co.	14	X		X		0		X	X	X		X	X	X	X										X					
Beaver Dam, Macoupin Co.	57	X	X	X		E		X	X	X		X	X	X	X	X									X					
Beck Lake, Cook Co.	38	X		X		E		X		X		X	X	X	X	X	X	X			X	X								
Braidwood Lake, Will Co.	2,308	X		X		X			X	X	X	X		X	X	X	X													
Busse Lake, Cook Co.	590	X	X	X		E		X	X	X		X	X	X	X	X	X				X	X								
Carlyle Lake, Clinton, Fayette & Bond Cos.	24,580	X	X	X	X	X	X	X	X	X		X	X	X	X	X	X		X			X	X							
Cedar Lake, Jackson Co.	1,750	X		X		10	X		X	X	X	X	X	X	X	X	X				X	X								
Citizen's Lake, Warren Co.	27	X		X		E		X	X	X		X	X	X	X															
Clinton Lake, DeWitt Co.	5,000	X	X	X	X	X	X	X	X	X	X	X	X	X	X	X	X		X	X		X		X						X
Coffeen Lake, Montgomery Co.	1,100	X		X		25		X	X	X		X	X	X	X	X	X													
Crab Orchard Lake, Williamson Co.	7,000	X	X	X	X	X	X	X	X	X		X	X	X	X	X	X	X	X				X	X				X		
Crab Orchard Visitor Pond, Williamson Co. (sólo "walk-in", no botes)	40								X	X		X		X	X	X	X	X	X											
Dawson Lake, McLean Co.	150	X	X	X		NW	X	X	X	X		X	X	X	X	X	X	X			X	X								
Deep Quarry Lake, DuPage Co.	40	X				E				X		X	X	X	X	X	X				X	X			X					
Defiance Lake, McHenry Co.	47	X	X			E		P	X	X		X	X	X	X	X	X	X			X									
Des Plaines River									X				X		X	X						X								
Devil's Kitchen Lake, Williamson Co.	810	X	X	X		10		X	X	X		X	X	X	X	X		X					X		X					
Dolan Lake, Hamilton Co.	71	X	X	X		10		X	X	X		X	X	X	X		X					X								
DuPage River											X				X		X				X									
East Fork Lake, Richland Co.	935	X		X	X	X		X	X	X		X	X	X	X	X	X					X								
Evergreen Lake, McLean Co.	925	X	X	X		10	X	X	X	X		X	X	X	X	X	X					X								
Ferne Clyffe Lake, Johnson Co.	16					0		X	X	X		X		X	X															
Fox Chain O'Lakes, Lake/McHenry	7,110	X	X	X	X	X	X	X	X	X	X	X	X	X	X	X	X	X	X		X	X	X			X		X		
Forbes Lake, Marion Co.	525	X	X	X	X	X	X	X	X	X		X	X	X	X	X	X					X		X						X
Four Lakes, Winnebago Co.	19							P	X	X		X	X	X	X	X	X				X									
Fox River		X		X	X	X			X	X	X	X	X	X	X	X	X		X		X	X	X			X				
Frank Holten Lakes, St.Clair Co.	180	X	X	X		10		P	X	X		X	X	X	X	X	X					X		X						
Gebhard Woods Ponds, Grundy Co.	3							X	X	X		X			X										X					
Gladstone Lake, Henderson Co.	27	X		X		0		X	X	X		X		X	X	X														
Glenn Shoals Lake, Montgomery Co.	1,200	X	X	X		X		P	X	X		X	X	X	X	X							X							X
Governor Bond Lake, Bond Co.	775	X		X		120	P	X	X		X	X	X	X	X															
Heidecke Lake, Grundy Co.	1,955	X	X	X		X		P	X	X	X	X	X	X	X	X	X		X	X		X	X	X		X				
Hennepin Canal, Bureau Co.	-	X		X		A		X	X	X		X	X	X	X	X	X		X		X	X	X							
Herrick Lake, DuPage Co.	19		X							X		X	X	X	X	X	X													
Horseshoe Lake, Alexander Co.	1,890	X	X	X		10		X	X	X		X	X	X	X	X	X						X							
Horseshoe Lake, Madison Co.	2,430	X		X		50		X	X	X		X	X	X	X	X	X													
I&M Canal, Will/Grundy/LaSalle Co.	-	X				E		X	X	X		X	X	X	X	X	X								X					
Jim Edgar/Panther Creek State F& W Area, Gridley Lake, Cass Co.	25	X		X		NW		P	X	X		X		X	X															
Prairie Lake, Cass Co.	210	X	X	X		NW		X	X	X		X		X	X											X				
Drake Lake, Cass Co.	35	X		X		E		P	X	X		X		X	X															
Johnson Sauk Lake, Henry Co.	58	X	X	X		0		X	X	X		X	X	X	X	X	X				X									
Jones Lake, Saline Co.	105	X	X	X		10		X	X	X		X	X	X	X															
Kankakee River		X		X		X			X		X				X		X					X	X							
Kickapoo Lakes, Vermilion Co.	184	X	X	X		E		X	X	X	X	X	X	X	X	X	X	X			X				X					
Kinkaid Lake, Jackson Co.	2,750	X	X	X	X	X	X	X	X	X		X	X	X	X	X	X					X				X				
Lake Bloomington, McLean Co.	635	X		X	X	40			X	X	X	X	X	X	X		X		X		X	X	X	X						
Lake Carlton, Whiteside Co.	77	X	X	X		10		X	X	X		X	X	X	X							X				X				
Lake Chatauqua, Mason Co.	1,200	X		X		NW			X	X		X	X	X	X		X													
Lake Decatur, Macon Co.	3,093	X		X	X	X		X	X	X		X	X	X	X	X	X		X			X	X	X						
Lake George, Rock Island Co.	167	X	X	X		0		X	X	X		X	X	X	X	X	X					X				X				
Lake Le-Aqua-Na, Stephenson Co.	43	X	X	X		0	X	X	X	X		X	X		X	X	X				X							X		
Lake of Egypt, Johnson Co.	2,400	X	X	X	X	X	X	X	X	X		X	X	X	X	X	X					X		X						
Lake Mattoon, Shelby/Cumberland	1,050	X		X	X	X	X	X	X	X		X	X	X	X	X	X						X	X						
Lake Michigan, Cook/Lake Cos.	976,640	X	X	X	X	X	X	X	X								X	X							X		X		X	
Lake Milliken, Will Co.	26							P	X	X		X	X		X		X				X				X					
Lake Shelbyville, Shelby/Moultrie	11,100	X	X	X	X	X	X	X	X	X		X	X	X	X	X	X		X			X	X			X				
Lake Springfield, Sangamon Co.	4,234	X		X	X	X	X	P	X	X		X	X	X	X	X	X		X				X							X
Lake Storey, Knox Co.	133	X	X	X		E	X	X	X	X		X	X	X	X	X	X					X				X				
Lake Sule ((temporada) Ogle Co.	77	X	X	X				P	X	X	X	X	X	X	X	X	X					X				X				
Lake Taylorville, Christian Co.	1286	X			X	X	X	X	X	X		X	X	X	X	X	X					X								

– Los Mejillones Zebra se han conseguido en estas aguas.

– Aquí se encuentran presentes algunas facilidades para pescar accesibles a las personas incapacitadas

LUGARES DONDE PESCAR

MASA DE AGUA	Acres	Pesca con Bote	Alquiler de Botes	Rampas	Esquiar en Agua	Motores*	Nadar	Campamento/Picnic	Reglamentos especiales	Lobina LM	Lobina SM	Bluegill	Mojarra	Pez sol	Bagre	Bullhead	Carpa	Perca amarillo	Perca blanco	Perca Rayado	Lucio Arpónante	Lucioperca Americano/ Lucioperca Canadiense	Perca amarillo	Híbrido de Striper	Trucha	Lucio Rayado	Salmón	Mojarra golosa	Eperlano	Lucio tigre
Lake Victoria, Winnebago Co.	16.5	X		X				P	X	X		X	X	X	X	X	X	X			X									
♿ LaSalle Lake, LaSalle Co.	2,050	X		X		X		X	X	X	X	X	X	X	X	X	X		X				X	X						
Levings Lake, Winnebago Co.	25.5	X				0	X	P	X	X		X	X	X	X	X	X				X									
♿ Lincoln Trail Lake, Clark Co.	146	X	X	X		10		X	X	X		X	X	X	X	X												X		
Little Grassy Lake, Williamson Co.	1,000	X	X	X		10	X	X		X		X	X	X	X	X	X						X							
Lou Yaeger Lake, Montgomery Co.	1268	X		X	X	X	X	X	X	X		X	X	X	X	X	X		X											
Lyerla Lake, Union Co.	260	X		X		10				X		X	X	X	X	X	X											X		
♿ Mallard Lake, DuPage Co.	89									X		X	X	X	X	X	X				X	X								
Maple Lake, Cook Co.	55	X	X			E		X		X		X	X	X	X	X					X									
Maple Lake, DuPage Co.	32									X		X	X		X															
Marshall County Lake, Marshall Co.	2,557	X	X	X		X		X		X		X	X	X	X	X	X		X			X								
♿ Mautino State Fish & Wildlife Area, Bureau Co.	74.2	X		X		E		P	X	X	X	X	X	X	X															
Mazonia Lakes, Grundy/Kankakee Cos.	576	X		X		B		P	X	X	X	X	X	X	X	X	X	X			X									
♿ McCullom Lake, McHenry Co.	245	X		X		7.5	X	P	X	X		X			X						X									
McMaster Lake, Knox Co.	142	X		X		10			X	X	X	X	X	X	X	X						X				X				
♿ Mermet Lake, Massac Co.	452	X	X	X		NW			X	X		X	X	X	X	X	X													
Mill Creek Lake, Clark Co.	811	X	X	X	X	X		X	X	X		X	X	X	X	X										X				
♿ Murphysboro Lake, Jackson Co.	144	X	X	X		10		X	X	X		X	X	X	X	X	X													
♿ Newton Lake, Jasper Co.	1,750	X		X		25		P	X	X		X	X	X	X	X	X		X											
North Branch Chicago River - Cook Co.										X						X	X						X							
Olson Lake, Winnebago Co.	45	X				0	X	X	X	X		X	X	X	X	X					X									
Otter Lake, Macoupin Co.	765	X		X	X	115		X	X	X		X	X	X	X	X	X		X	X				X		X				
Peabody River King Pit #3 Lakes and Ponds, St.Clair Co.	526	X		X		10		P	X	X		X	X	X	X	X	X		X	X	X	X			X			X		
Pierce Lake, Winnebago Co.	162	X	X	X		NW		X	X	X	X	X	X	X	X	X	X					X				X				
Powerton Lake, Tazewell Co.	1,426	X		X		X			X	X	X	X	X	X	X	X	X		X				X							
Pyramid Lakes, Perry Co.	135	X		X		10		X	X	X	X	X		X	X															
♿ Ramsey Lake, Fayette Co.	47	X	X	X		0		X	X	X		X	X	X	X	X														
♿ Randolph County Lake, Randolph Co.	65	X	X	X		10		X	X	X	X	X		X	X							X								
Red Hills Lake, Lawrence Co.	40	X	X	X		E		X	X	X		X	X	X	X	X	X													
♿ Rend Lake, Franklin/Jefferson Cos.	18,900	X	X	X	X	X	X	X	X	X		X	X	X	X	X	X		X				X	X				X		
Rice Lake, DuPage Co.	36									X		X	X	X	X	X	X													
Rice Lake, Fulton Co.	1,383	X	X	X		X		X		X		X	X	X	X	X	X	X	X				X							
Saganashkee Slough, Cook Co.	325	X		X		E		X		X		X	X	X	X	X	X				X		X							
Sam Dale Lake, Wayne Co.	194	X	X	X		10	X	X	X	X		X	X	X	X	X	X													
♿ Sam Parr Lake, Jasper Co.	180	X		X		10		X	X	X		X	X	X	X	X	X													
Sand Lake, Lake Co.	18							X	X	X		X			X															
Sanganois Lakes, Cass Co.	1,550	X		X		10		P		X		X	X	X	X	X	X		X				X							
Sangchris Lake, Christion Co.	2,165	X		X		25		X	X	X		X	X	X	X	X	X			X										
♿ Shabbona Lake, DeKalb Co.	319	X	X	X		10		X	X	X	X	X	X	X	X	X	X	X				X		X		X				
Siloam Springs Lake, Adams Co.	58	X	X	X		0		X	X	X		X	X	X	X		X								X					
♿ Silver Lake, DuPage Co.	62	X	X	X		E				X		X	X	X	X	X	X	X			X	X			X					
♿ Silver Springs Lakes, Kendall Co.	21	X	X	X		0		X	X	X	X	X	X		X	X	X								X					
Skokie Lagoons, Cook Co.	190	X		X		E		X	X	X		X	X		X	X					X	X								
Spring Creek Reservoir, DuPage Co.	49									X		X	X	X	X	X	X													
Spring Lake (North), Tazewell Co.	578	X	X	X		25		X	X	X		X	X	X	X	X	X						X			X				
Spring Lake (South), Tazewell Co.	610	X	X	X		25		X	X	X		X	X	X	X	X	X				X		X							
Tampier Lake, Cook Co.	160	X	X	X		E		X	X	X		X	X	X	X	X	X	X	X		X	X	X							
Ten Mile Creek Lake, Jefferson/Hamilton Cos.	200	X		X		10			X	X		X	X	X	X															
Turner Lake, Lake Co.	35	X				0		X	X	X		X			X		X			X										
♿ Walnut Point Lake, Douglas Co.	59	X	X	X		E		X	X	X		X	X	X	X	X														
Wampum Lake, Cook Co.	35							X	X	X		X	X	X	X	X					X									
♿ Washington County Lake, Washington Co.	247	X	X	X		10		X	X	X		X	X	X	X	X	X					X						X		
♿ Weldon Springs Lake, Dewitt Co.	29	X	X	X		E		X	X	X		X	X	X	X	X														
Wolf Lake, Cook Co.	391	X	X	X		NW		P	X	X		X	X	X	X	X	X	X			X	X								X
Woodford County Conservation Area Lakes, Woodford Co.	2,790	X	X	X		X		X	X	X	X	X	X	X	X	X	X		X											
Wildlife Prairie State Park, Peoria Co.	37	X				E			X	X		X	X	X	X	X										X				

***Reglamentos especiales:** Esos lagos marcados con una (X) en la columna de reglamentos especiales, arriba, cuentan con reglamentos que difieren de los reglamentos en todo el estado. Por favor, revise la sección de Reglamentos para Sitios Específicos de esta publicación o como se publiquen en cada lago, donde corresponda. Todos los reglamentos y actividades pueden cambiar sin previo aviso.*

**10 = 10 h.p. límite; X=no h.p. límite; 0=no se permiten motores fuera de borda; E = solamente método de pesca con motor eléctrico. A =1 0 h.p. límite, excepto desde Lock 24 west a Rt. 82 bridge. E = Solamente motores eléctricos excepto para Monster, Eagle, & Ponderosa Lakes donde los fuera de borda son permitidos. NW= motores de cualquier tipo está permitidos 10 h.p. y por debajo, puede operar a toda velocidad mientras que los motores mayores de 10 h.p. debe operar a velocidad de "wake, idle". P = Área sólo para el picnic.*

– Los Mejillones Zebra se han conseguido en estas aguas.

– Aquí se encuentran presentes algunas facilidades para pescar accesibles a las personas incapacitadas

REVOCACIONES/SUSPENSIONES POR VIOLACIONES

SISTEMA DE PUNTA

El 6 de julio, 2004 se pusieron en efecto varios cambios al sistema de puntos para la revocación de la licencia/suspensión de los privilegios. Los cambios aparecen indicados en las áreas grises y se aplican a las violaciones que ocurran el o después del 6 de julio, 2004.

APLICACIÓN DENTRO DE LAS LEYES	PUNTOS	GRUPOS
El sistema de puntos se aplica a las revocaciones/suspensiones autorizadas bajo las leyes de conservación siguiente: Código de Pesca y Vida Acuática (515 ILCS 5) Código de Vida Silvestre (520 ILCS 5) Ley para la Protección de las Especies en Peligro (520 ILCS 10) Ley de Licencia para los Compradores de Árboles (225 ILCS 735) Ley de Ginseng Harvesting (525 ILCS 20) O cualquier estatuto o reglamento federal similar.	Cada vez que una persona se consiga culpable por parte de una corte del circuito del Estado de Illinois (incluyendo supervisión o despido condicional) o por una Corte del Distrito de los Estados Unidos en un Distrito de Illinois, el número específicos de puntos asignados a dicha violación deberán ser cargados en contra de esa persona. Ofensa Leve = 3 puntos Delito Menor Clase C = 6 puntos Delito Menor Clase B = 9 puntos Delito Menor Clase A = 12 puntos Delito Mayor Clase 4 = 24 puntos Delito Mayor Clase 3 o mayor = 60 puntos Cualquier violación cometida durante un periodo de suspensión es de = 60 puntos.	**Grupo A** Código de Vida Silvestre, Ley para la Protección de las Especies en Peligro (Vida Silvestre) y Delitos Federales (Vida Silvestre) **Grupo B** Código de Pesca y Vida Acuática, Ley para la Protección de las Especies en Peligro (Vida Acuática) y Delitos Federales (Vida Acuática) **Groupo C** Ley de Licencia para los Compradores de Árboles **Grupo D** Ley Ginseng Harvesting, Ley para la Protección de las Especies en Peligro (Plantas) y Delitos Federales (Plantas)

TIPOS DE OFENSAS O DELITOS

Delitos Tipo I = aquellas ofensas relacionadas con las actividades comerciales/de negocio cubiertas bajo el Comprado de Árboles, Taxidermista, Acuacultura, Vendedor de Peces, Vendedor de Sardina, Vendedor de Mejillones, Criador de Game and Game Bird, Vendedor de Wild Game Food, Criador de Animales por la Piel, licencias y permisos para curtidor de pieles o para la caza de aves acuáticas migratorias

Delitos Tipo II = Todos los otros delitos relacionados con actividades cubiertas bajo las licencias y permisos. (Ejemplo: cazar, atrapar, pescar, etc.)

CÁLCULO DE LOS PERIODOS DE SUSPENSIÓN

Para los Delitos Tipo I, cualquier persona que, dentro de un límite de 18 meses, acumule 13 o más puntos en un grupo sencillo, se le deberán revocar todas las licencias, permisos, y estampillas relacionadas con la actividad realizada, y el privilegio de la persona de poder participar en la actividad, deberá suspenderse por un periodo de tiempo que es igual a un mes por cada punto acumulado. Todos los puntos acumulados deberán permanecer en efecto por 36 meses a partir de la fecha del arresto que resultó en la acumulación de los puntos y no deberá ser reducido o removido por un periodo de suspensión. Cualquier segunda o subsiguientes suspensión impuesta deberá servirse de manera consecutiva a cualquier suspensión anterior.

Para los Delitos Tipo II, cualquier persona que, dentro de un límite de 36 meses, acumule 13 o más puntos en un grupo sencillo, se le deberán revocar todas las licencias, permisos, y estampillas relacionadas con la actividad realizada, y el privilegio de la persona de poder participar en la actividad, deberá suspenderse por un periodo de tiempo que es igual a un mes por cada punto acumulado. Todos los puntos acumulados deberán permanecer en efecto por 18 meses a partir de la fecha del arresto que resultó en la acumulación de los puntos y no deberá ser reducido o removido por un periodo de suspensión. Cualquier segunda o subsiguientes suspensión impuesta deberá servirse de manera consecutiva a cualquier suspensión anterior.

REGLA DEL INCIDENTE SENCILLO

La Regla del Incidente Sencillo no deberá aplicarse en aquellos casos donde la violación más alta es un Delito Menor de Clase A o mayor (12 puntos o más) o en aquellos casos donde las violaciones ocurrieron mientras que el individuo estuvo suspendido.

En el caso de que múltiples hallazgos de culpa sean presentados en contra de una persona debido a un incidente sencillo, o acto, los puntos completos deberán ser evaluados solamente por considerarse culpable con el nivel más alto de puntos con puntos adicionales siendo asignados para los hallazgos restantes en culpabilidad, como sigue:

Ofensa Leve = 1 punto
Delito Menor Clase C = 2 puntos
Delito Menor Clase B = 3 puntos

SISTEMA NUEVO DE PUNTOS PARA LAS REVOCACIONES/SUSPENSIONES, CONTD.

EJEMPLO:

A) Tipo I – Hallazgo de Culpabilidad por Incidentes Separados: Una persona puede ser conseguida culpadle por las violaciones de no tener la licencia de taxidermista, y por fallar en mantener los registros adecuados (Ambos Delitos Menores de Clase B, 9 puntos cada uno) que ocurran en fechas diferentes se le asignan 18 puntos completos, y la revocación de la licencia de taxidermista y la suspensión de los privilegios solamente se impone por un periodo de 18 meses.

B) Tipo I – Hallazgo de Culpabilidad por un Incidente Sencillo: Una persona que se consiga como culpable de las mismas violaciones como A) arriba (2 Delitos Menores 2 de Clase B) que se presente de un incidente sencillo, no se la ha impuesto la revocación/suspensión, con 12 puntos asignados (9+3).

C) Tipo II – Hallazgo de Culpabilidad por Incidentes Separados: Una persona que se consiga culpable por la posesión ilegal del venado de cola blanca matado recientemente durante la temporada cerrada (Delito Menor de Clase A – 12 puntos) y tomar un exceso del límite de codorniz (Ofensa Leve – 3 puntos) se le revocará su licencia para cazar, atrapar, estampado de aves acuáticas migratorias, estampado del hábitat, permiso para el venado/pavo, etc., y los privilegios del Tipo II suspendidos en el Grupo A, por un periodo de 15 meses.

D) Tipo II Hallazgo de Culpabilidad por un Incidente Sencillo

1) Una persona que se consiga culpable de violaciones por haber tomador pájaros game con un rifle u sin licencia para cazar (Delito Menor de Clase A y Ofensa Leve) que se presente de un incidente sencillo, se le asigna 15 puntos y se le impone al suspensión como se describe arriba en C). **La Regla del Incidente Sencillo no se aplica a los casos donde el nivel más alto de violaciones es un Delito Menor de Clase A o mayor.**

2) Una persona que se consiga culpable de violaciones de tomar un venado sin un permiso y sin la licencia para pescar (Delito Menor de Clase B y Ofensa Leve) que se presenten de un incidente sencillo, no se le impone la revocación/suspensión, con la asignación de 10 puntos (9 + 1).

E) Imposición de las Suspensiones Subsiguientes

1) La persona en C) arriba mencionado completa la suspensión por 15 meses y dos meses después (transcurridos menos de 36 meses desde la fecha en que comete el primer incumplimiento) nuevamente se encuentra ilegalmente en posesión de un venado "de cola blanca" recién cazado o muerto durante temporada cerrada y es encontrado culpable (12 puntos). Las licencias de esta persona son nuevamente revocadas y sus privilegios suspendidos por un período de 27 meses (15 + 12).

2) La persona en C) arriba mencionado es encontrada culpable de un incumplimiento o violación al código de "vida salvaje" ocurrido durante el tiempo en que sus privilegios se encontraban suspendidos- se lo multara con 60 puntos adicionales y le será impuesta una segunda suspensión, a correr de manera consecutiva luego de la primera suspensión (15 + 60= 75 meses totales).

MEDIDAS ADMINISTRATIVAS Y DISPOSICIONES ADICIONALES

El Departamento de Recursos Naturales es posible que también lleve a cabo una audiencia administrativa para revocar la licencia/suspender los privilegios en ciertos casos flagrantes, donde una persona ha sido conseguida culpable (incluyendo la supervisión o el despido condicional) en una corte del circuito del Estado de Illinois o por una Corte del Distrito de los Estados Unidos en un Distrito de Illinois, sin importar si se alcanzaron o no los puntos suficientes para la suspensión.

Además, las disposiciones del Código de Pesca y de Vida Acuática de Illinois y la Código de Vida Silvestre con respecto a la revocación de las licencias/permisos y la suspensión de los privilegios también incluyen lo siguiente: Cualquier persona cuya licencia o permiso haya sido revocada o sus privilegios suspendidos no pueden, durante el periodo de revocación/suspensión 1) estar en la compañía de cualquier persona que participe en la actividad cubierta por la revocación/suspensión, o; 2) servir como guía, outfitter o facilitador de cualquier persona que participe o esté preparada para participar en la actividad cubierta por la revocación/suspensión, hasta que dicho tiempo de revocación/suspensión se complete y se obtengas las licencias y permisos apropiados.

EL DE REVOCATIONS/SUSPENSIONS EN EL OTRO INDICA EL Y EL CANADÁ

Será ilegal para cualquier persona para ser publicado u obtiene una licencia de Illinois o el permiso o mientras en Illinois, entró en cualquier actividad regulada por el Pez de Illinois y Código Acuático de Vida o por Código de Fauna durante el tiempo el privleges de esa persona para entrar en el activites mismo o semejante son suspendidos o son revocado por otro estado, por una agencia federal o por una provincia de Canadá.

MULTAS POR LAS VIOLACIONES DE LAS REVOCACIONES/SUSPENSIONES/CANCELACIONES DE PRIVILEGIOS

Las personas que violen las prohibiciones de sus revocaciones/suspensiones/cancelaciones de los privilegios deberán hallarse culpables de un Delito Menor de Clase A con multas de hasta 364 días en la cárcel y hasta $2500.00 en multas.

ILLINOIS DEPARTMENT OF NATURAL RESOURCES

Para más información, contacte al Departamento de Recursos Naturales – a la Oficina para Hacer Cumplir la Ley al, (217) 782-6431, o visite or visit www.dnr.illinois.gov

PESCA DEPORTIVA EN RÍOS FRONTERIZOS

Illinois-Iowa

Los oficiales de Illinois y Iowa reconocerán y aceptarán las licencias para pesca deportiva válidas en ambos estados, cuando se posean legalmente y se usen por pescadores de caña y de línea en el Río Mississippi formando un límite común entre Illinois y Iowa, incluyendo sus lagos de agua muerta y cenagales continuos con el flujo de las aguas en el canal principal; en tanto que usted no pesque de o conecte ningún dispositivo o equipo al banco principal del Mississippi bajo la jurisdicción del estado donde usted no tiene la licencia para pescar. Usted no puede pescar en ninguno de los tributarios de los estados opuestos. Debe cumplir con los reglamentos del estado en el cual usted está pescando al menos que los reglamentos de su estado que le dio la licencia son más restrictivos, entonces debe cumplir con los reglamentos más restrictivos. El centro del canal de navegación es el límite entre Illinois y Iowa. **Los torneos de pesca en aguas de Iowa deben contar con los permisos para torneos de Iowa, aún cuando se lancen desde el lado de Illinois.**

Illinois-Missouri

Los oficiales de Illinois y Missouri reconocerán y aceptarán las licencias para pesca deportiva válidas en ambos estados, cuando se posean legalmente y se usen en el Río Mississippi y sus aguas muertas dentro del límite de Missouri adyacente al Estado de Illinois. **Las personas que tengan la licencia solamente para un estado pueden también pescar en la porción del otro estado de cualquiera de los lagos abandonados a través del cual pasa el límite de Illinois-Missouri, y puede pescar desde o conectar cualquier dispositivo o equipo al terreno bajo la jurisdicción del otro estado.** Las personas licenciadas en solamente en un estado no pueden pescar en tributarios del Mississippi en el otro estado. Los pescadores de caña debe cumplir con los reglamentos del estado en el cual usted está pescando al menos que los reglamentos de su estado que le dio la licencia son más restrictivos, entonces debe cumplir con los reglamentos más restrictivos. El centro del canal de navegación es el límite entre Illinois y Missouri, excepto en las situaciones donde se muestre claramente que es otra parte.

Illinois-Kentucky

Cada estado reconocerá la licencia para pesca deportiva y los permisos adecuados del otro estado en el caudal principal y desde los bancos del Río Ohio, excluyendo ensenadas y tributarios donde el Río Ohio forma el límite del estado. Las ensenadas y tributarios deberán definirse como líneas derechas de puntos opuestos donde los tributarios o las ensenadas se conectan con la masa principal de agua del Río Ohio.

Los reglamentos para la pesca adoptados por el estado que emite la licencia para la pesca deportiva se aplican a las licencias cuando se pesca en las aguas de cada estado, excepto que, todo tipo de pescador deberá cumplir con los reglamentos del estado en el cual usted está pescando al menos que los reglamentos de su estado que le dio la licencia son más restrictivos, entonces debe cumplir con los reglamentos más restrictivos. Los reglamentos del estado donde la pesca deportiva está ocurriendo, se aplicarán, si la licencia es para pescar desde el banco.

Los oficiales que hacen cumplir las leyes de la vida silvestre en cada estado deberán tener el derecho de inspeccionar las licencias, límites de captura, límites de caja de pesca, y el equipo de cualquier persona en el Río Ohio sujeto a las leyes de cada estado. Los oficiales en Illinois y Kentucky reconocerán y aceptarán la licencia para pesca deportiva válida de ambos estados cuando se posean legalmente y se usen en el caudal principal del Río Ohio, **excluyendo las ensenadas y tributarios**.

Illinois-Indiana

Los oficiales de Illinois e Indiana reconocerán y aceptarán las licencias para pesca deportiva válidas en ambos estados, cuando se posean legalmente y se usen en el Río Wabash y sus límites comunes entre Illinois e Indiana. **Los pescadores de caña no deberán pescar en aguas que vayan más allá de los bancos naturales y ordinarios de los ríos del estado en el cual no tienen la licencia para pescar. Los pescadores de caña no deberán pescar desde el terreno conectado o bajo impuestos del estado en el cual no tienen la licencia para pescar o pescar en tributarios, bayous, o aguas muertas del estado. Los pescadores de caña también deben cumplir con las leyes de los estados en el cual están pescando**.

I Fish Illinois

"your informational boat ramp to fishery resources and recreation in the land of lincoln"

website http://www.ifishillinois.org

- Obtenga información actualizada de los reportes de pesca cada semana de las tiendas de cebos y de aparejos del área y de biólogos locales, para más de 100 lagos para pescar y 8 ríos principales. Conexiones en vivo y reportes de los niveles de agua para determinar las condiciones del agua.
- Descubra oportunidades para ir en el bote y recreativas en los mejores lagos y ríos de Illinois. Revise los prospectos de las temporadas de pesca en Illinois. Descargue e imprima los mapas de la profundidad.
- ¡Vaya la a esquina de niños y familias y consiga áreas donde pueda pescar toneladas de peces del tamaño de los niños con un acceso fácil para toda la familia! Juegos para pescar y habilidades básicas para pescar.
- Descargue los reportes de pesca y las encuestas directamente de los biólogos y científicos del IDNR.
- Imprima hechos acerca de los peces como referencia para mejorar sus oportunidades de capturar “su trofeo para toda la vida” También se proveen enlaces para otros sitios importantes del DNR.
- Investigue la historias de los peces y obtenga información general de cómo capturarlos.
- Descargue los folletos guías para la pesca en las aguas más finas de Illinois.
- Ubique las áreas de acceso para botes y canoas y los puntos más famosos para pescar.
- Y mucho, mucho más...¡visite pronto nuestro sitio!

http://www.ifishillinois.org

SEPTICEMIA HEMORRÁGICA VIRAL

La Septicemia Hemorrágica Viral (VHS) es una enfermedad del pez causada por un virus que previamente no estuvo identificado en el medio oeste. Mientras que no afecta a los humanos, la VHS puede acabar con un número sustancial de peces y se ha estado propagando a través de los Great Lakes.

Los nuevos reglamentos implementados son los pasos inmediatos y apropiados para tratar de retardar la propagación de este virus acuático peligroso en Illinois. La pesca deportiva y el paseo en bote son muy populares e importantes para la economía de Illinois. La cooperación de los pescadores de caña y los dueños de botes es muy importante para combatir la VHS.

Los nuevos reglamentos que se están implementando por el Departamento de Recursos Naturales de Illinois (IDNR) con respecto a la VHS que afectan a los pescadores de caña recreacionales y los aficionados de la navegación, incluyen:

- Eliminar el agua natural de todo equipo cuando se salga de una masa de agua.
- Vaciar y drenar todos los cubos de cebos, livewells, baitwells, bilges, etc., o cualquier otro compartimiento capaz de aguantar aguas naturales cuando se salga de la masa de agua.
- No remueva las especies susceptibles a la VHS (vea abajo) de cualquier masa de agua. Los pescadores de caña pueden pescar y quedarse con las especies susceptibles a la VHS, pero no pueden transportar esos peces vivos de las aguas donde fueron capturados.
- El uso de peces silvestres atrapados dentro del estado como cebo se restringirá a las aguas donde se capturaron legalmente.

Black Mojarra	Dulce	Lobina Rock
Bluegill	Sábalo Gizzard	Goby Redondo
Sardina Bluntnose	Híbrido de (Tiger) muskie	Silver redhorse
Bullhead Marrón	Pez Blanco de Lago	Perca Boca Pequeña
Trucha Marrón	Perca Boca Grande	Sardina Spottail
Burbot	Lucio Rayado	Trucha-Perca
Bagre de canal	Shorthead redhorse	Lucioperca Americano
Salmón Chinook	Lucio Arpónante	Lobina Blanco
Sardina esmeralda	Pumpkinseed	Perca Blanco
Pez Tambor de Agua	Trucha Arco Iris	Perca Amarillo



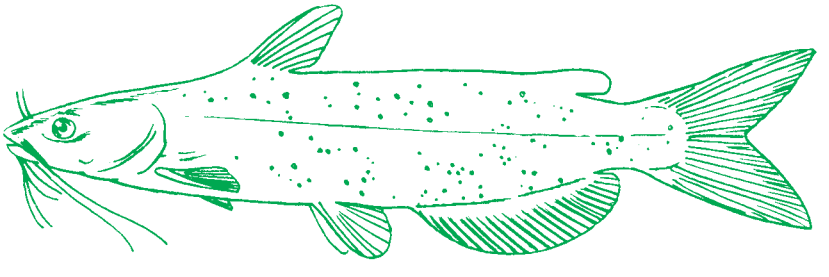

Mientras que se cree que la VHS no representa una amenaza para la salud de los humanos, se aconseja que los pescadores de caña laven sus manos después de manejar el pez y de cocinar completamente el pescado que deseen consumir. Si se maneja un pez muerto o pez que parece que está enfermo, se deben usar guantes protectores. Para más información acerca de la VHS y los nuevos reglamentos de Illinois con el propósito de reducir la propagación del virus en el estado, revise el sitio en la Red del IDNR, en **http://dnr.state.il.us**

ADVERTENCIA DEL APAREJO DE PLOMO

La industria del aparejo para la pesca, reconociendo la concientización creciente y las inquietudes constantes acerca del plomo en el medio ambiente, ha comenzado a crear pesas de stanguila, estaño, bismuto o de plástico. Considere usar aparejos que no son de plomo cuando vaya a pescar.

Esto es lo que puede hacer para ayudar:

- Pida a las tiendas de deportes que tengan en su inventario aparejos que no contengan plomo.
- Comparta el problema del plomo con otros pescadores.
- Deseche los plomos viejos y jigs adecuadamente al buscar un lugar adecuado para su desecho.

ADVERTENCIA DEL MONOFILAMENTO

¡El monofilamento puede matar!

¡Si no utilizado o dispuesto correctamente!

El IDNR le gustaría recordar a todos los pescadores de caña que el desecho inadecuado de la línea para pescar (conocida como monofilamento) puede tener un impacto dramático en la vida silvestre. Además de ser un estorbo en nuestras vías marítimas, muchos pájaros de las costas, pájaros migratorios, aves acuáticas y raptores llegan a enredarse en el monofilamento y mueren.

CÓMO LOS ANIMALES SE PONEN EN CONTACTO CON EL MONOFILAMENTO

Existen muchas maneras en que los animales se encuentran con el monofilamento. Los pájaros de la costa y las aves acuáticas llegan a enredarse en la basura cuando nadan o luchan contra el filamento. Raptores y las aves acuáticas que comen peces han ingeridos los anzuelos y el monofilamento de los peces que rompieron la línea. Algunas aves migratorias las han usado como material para hacer sus nidos.

Cuando los animales quedan enredados en el monofilamento mueren normalmente de hambre. La línea se envuelve en sus cuellos o se acumula en sus estómagos, evitando que puedan ingerir los alimentos. También pueden quedar inmovilizados al enrollarse en las patas, o al amarrarlos a objetos fijos.

AYUDA DE LOS PESCADORES DE CAÑA

Necesitamos la ayuda de los pescadores de caña para reducir la cantidad de línea para pescar en el medio ambiente. Al usar el conocimiento lógico y al respetar nuestras vías marítimas, podemos ayudar a reducir la mortalidad de la vida silvestre debido al monofilamento.

- Desecha adecuadamente el monofilamento usado en los envases de basura.
- Use la línea para pescar adecuada según el pez y la técnica para pescar.
- Reemplace el monofilamento cada año. Si reemplaza el monofilamento cada año puede reducir la posibilidad de que la línea se rompa.
- Tome la iniciativa mientras que disfruta de las aguas en Illinois. Ayude a mantener las vías marítimas de Illinois limpias al recoger el monofilamento desechado y los aparejos en las orillas de los ríos y lagos. Una onza de prevención vale una libra de solución.

La Policía de Conservación de Illinois quisiera agradecerle a **USTED**, los deportistas de Illinois, por su continuo apoyo durante los últimos 125 años. Es su pasión por la conservación la que nos ha permitido proteger los recursos naturales de este gran estado mientras disfrutamos un lugar seguro al aire libre. Nuestra asociación única continuará permitiendo que las generaciones futuras disfruten las oportunidades recreativas al aire libre durante toda la vida.

Contacte a un Oficial de la Policía de Conservación

La Oficina de Cumplimiento de la Ley del Departamento de Recursos Naturales desarrolló el programa "Apuntemos a los cazadores furtivos de Illinois" para alentar a cualquier ciudadano preocupado que sea testigo de la acción de un cazador furtivo a denunciar la violación. El número telefónico gratuito es 1-877-2DNRLAW (1-877-236-7529). Para definirlo en forma simple, la "caza furtiva"es la toma o posesión de animales, sean de caza o no, peces u otros recursos. Cazar fuera de temporada o cazar de noche con faros son dos de las señales más obvias de caza furtiva. Los cazadores y pescadores cuya posesión supere el límite legal es otra señal. Los vehículos que circulan lentamente o están parcialmente escondidos, escuchar disparos en horarios inusuales o el ocultamiento de la caza también resultan sospechosos.

Pero hay otro problema grave que nos afecta a todos: la contaminación. El Departamento de Recursos Naturales se asoció con el Fiscal General de Illinois y la Agencia de Protección del Medioambiente de Illinois para investigar y llevar a juicio a aquellos que contaminen de manera intencional nuestra tierra, nuestra agua y nuestro aire. Si usted conoce algún vertido inadecuado de desechos químicos o barriles de petróleo o cualquier otro crimen potencial que afecte el medioambiente, manténgase a una distancia prudencial y llame a la línea directa TIP para comunicar todos los detalles al 1-877-2DNRLAW (1-877-236-7529).

Recuerde que el correcto cumplimiento de la ley es responsabilidad de todos. Si usted es testigo de una violación, denúnciela. ¡Apuntemos a los cazadores furtivos y contaminadores de Illinois!

T.I.P.

TARGET ILLINOIS POACHERS

DENUNCIE LAS VIOLACIONES A:

1-877-2DNRLAW

(236-7529)

Opera durante las 24 horas del día, 7 días a la semana.

Ameritech Relay 1-800-526-0644 para aquellos que tienen dificultades de audición y del habla.

Para todas las demás consultas con un Oficial de la Policía de Conservación de Illinois (CPO, por sus siglas en inglés) fuera del horario normal de atención, contáctese con el centro de despacho del cuartel central de distrito de la Policía del estado de Illinois.